

**Program hospodárskeho rozvoja
a sociálneho rozvoja obce Mužla
na roky 2015-2022**



Názov:	Program hospodárskeho rozvoja a sociálneho rozvoja obce Mužla na roky 2015-2022
Územné vymedzenie :	Nitriansky, Nové Zámky, Mužla
Územný plán obce / VÚC schválený:	áno – nie
Dátum schválenia PHSR:	16. 12. 2015
Dátum platnosti:	od 17. 12. 2015 do 31. 12. 2022
Verzia	1
Publikovaný verejne:	01. 12. 2015

OBSAH

1. ÚVOD.....	4
2. ANALYTICKÁ ČASŤ.....	6
2.1 Geografická poloha obce.....	6
2.2 Demografické údaje.....	6
2.3 Technická infraštruktúra a občianska vybavenosť.....	8
2.4 Občianska infraštruktúra.....	9
2.4.1 Bývanie.....	10
2.4.2 Školstvo.....	10
2.4.3 Zdravotníctvo a sociálne služby.....	10
2.5 Kultúrno-spoločenský a športový život.....	11
2.6 Ekonomické ukazovatele.....	12
2.7 Životné prostredie.....	13
2.8 Hospodárenie obce.....	15
2.9 Partnerstvá.....	17
3. Zapojenie verejnosti do prípravy PHSR.....	18
4. SWOT analýza.....	25
5. STRATEGICKÁ ČASŤ.....	27
6. PROGRAMOVÁ ČASŤ.....	29
7. REALIZAČNÁ ČASŤ.....	43
8. FINANČNÁ ČASŤ.....	47
9. ZÁVER.....	49

1. ÚVOD

Dokument „Program hospodárskeho rozvoja a sociálneho rozvoja obce Mužla na roky 2015 – 2022“ (PHSR) je strednodobý plánovací dokument, ktorý na základe analýzy vnútorného a vonkajšieho prostredia obce stanovuje víziu, strategické ciele, priority a opatrenia jej ďalšieho rozvoja. PHSR predstavuje určitú stratégiu rozvoja obce a bude slúžiť ako podklad pre rozhodovacie procesy s dôrazom na trvalú udržateľnosť environmentálnej, technicko-priestorovej, sociálno-kultúrnej, ekonomickej a inštitucionálnej oblasti.

PHSR je dokument otvorený, v polohe vízie či stratégie rozvoja obce, ktorá má ambície rozvíjať sa na princípoch trvalej udržateľnosti, a to najmä z hľadiska zachovania súčasných hodnôt.

Zámer spracovania PHSR:

Názov dokumentu:	Program hospodárskeho rozvoja a sociálneho rozvoja obce Mužla na roky 2015 - 2022
Forma spracovania:	Spracované externými odborníkmi v spolupráci s pracovníkmi samosprávy
Riadenie procesu spracovania:	Pracovné skupiny boli zložené z externých odborníkov, členov zastupiteľstva a zástupcov občanov obce. Komunikácia s verejnosťou prostredníctvom dotazníkovej metódy, stretnutia s obyvateľmi.
Obdobie spracovania:	Dokument bol spracovaný v priebehu roka 2015
Financovanie spracovania:	Náklady na vlastné spracovanie boli financované z vlastných zdrojov obce.

Zdroj: Weisová, Bernátová: Strategické plánovanie samosprávy, Municipalia 2012

Harmonogram spracovania PHSR:

Termín	I	II	III	IV	V	VI	VII	VIII	IX	X	XI	XII
Úvod												
Analytická časť												
Strategická časť												
Programová časť												
Realizačná časť												
Finančná časť												
Záver												

Stratégia bola spracovaná na základe zákona Národnej rady SR č. 539/2008 Z. z. o podpore regionálneho rozvoja v znení zákona 309/2014 Z.z., ktorý definuje Program hospodárskeho rozvoja a sociálneho rozvoja obce ako strednodobý programový dokument, obsahujúci analýzu hospodárskeho a sociálneho rozvoja obce, hlavné smery jej vývoja, ustanovenie cieľov, prvoradých potrieb a úloh vo všetkých oblastiach života obce.

Pri spracovaní programu boli rešpektované zásady regionálnej politiky vlády Slovenskej republiky a princípy regionálnej politiky Európskej únie zakotvené najmä v nariadení Rady (ES) č. 1266/1999 (nariadenie o štrukturálnych fondoch).

2. ANALYTICKÁ ČASŤ

Obec Mužla je podľa zákona č. 369/1990 Zb. o obecnom zriadení samostatný územný samosprávny a správny celok Slovenskej republiky; združuje osoby, ktoré majú na jej území trvalý pobyt.

Základná charakteristika obce Mužla:

Kód obce	503401
Názov okresu	Nové Zámky
Názov kraja	Nitriansky
Štatút obce	obec
PSČ	943 52
Telefónne smerové číslo	036
Prvá písomná zmienka o obci - rok	1156
Nadmorská výška obce v m	121
Celková výmera územia obce	5.210 ha
Hustota obyvateľstva na km ²	36

Zdroj: Štatistický úrad SR

2. 1. Geografická poloha obce

Obec sa nachádza v Podunajskej nížine na južnom okraji Pohronskej pahorkatiny. Administratívne spadá pod Nitriansky kraj pod okres Nové Zámky. Od okresného mesta je vzdialená juhovýchodne o 45 km, od Štúrova severozápadne o 9 km.

Rozprestiera sa na rozlohe 5.210 ha s nadmorskou výškou 121 m. V súčasnosti ju obýva 1.886 obyvateľov (31.12.2014), pričom hustota obyvateľstva je 36 na km².

Časti obce sú aj osady: Malá Mužla, Čenkov a Jurský Chlm.

2. 2. Demografické údaje

Počet obyvateľov:

Podľa výsledkov Sčítania obyvateľov domov a bytov v roku 2001 v obci Mužla bol počet obyvateľov 1.937, z toho 917 mužov a 1.020 žien. Podľa výsledkov Sčítania obyvateľov domov a bytov v roku 2011 v obci Mužla bol počet obyvateľov 1.923, z toho 943 mužov a 980 žien.

Podľa údajov Štatistického úradu bol počet obyvateľov v predchádzajúcich piatich rokoch nasledovný (k 31.12):

Sledované roky	2010	2011	2012	2013	2014
Počet obyvateľov	1.998	1.919	1.923	1.913	1.886

Veková štruktúra obyvateľstva (2001):

Veková kategória	Osoby	v %
Predproduktívny vek (0-14)	309	15
Produktívny vek		
- ženy (15-54)	511	27
- muži (15-59)	625	33
Poproduktívny vek (55+ ženy, 60+ muži)	473	25

Zdroj: Štatistický úrad SR, SODB 2001

Najväčšie zastúpenie mala skupina ľudí v produktívnom veku. Z celkového počtu to bolo 1.136 osôb, t.j. 60 %. Osoby v poproduktívnom veku prevyšovali počet osôb v predproduktívnom veku a to rozdielom 10 %.

Veková štruktúra obyvateľstva (2011):

Veková kategória	Osoby	v %
Predproduktívny vek (0-14)	262	14
Produktívny vek		
- ženy (15-54)	656	34
- muži (15-59)	705	37
Poproduktívny vek (55+ ženy, 60+ muži)	300	15

Zdroj: Štatistický úrad SR, SODB 2011

V roku 2011 sa mierne znížil počet obyvateľov v predproduktívnom veku. Aj v tomto roku mali najväčšie zastúpenie obyvatelia v produktívnom veku. Z celkového počtu to bolo 1.361 osôb, čo je 71 %. Počet osôb v poproduktívnom veku sa oproti roku 2001 znížil o 10 %.

Národnostná a náboženská štruktúra obyvateľstva

V obci prevažujú obyvatelia maďarskej národnosti, je ich až 74,2 %. Slovenskú národnosť má 19,8 % obyvateľov. V roku 2001 bolo obyvateľov maďarskej národnosti 85 % a slovenskej národnosti 14 %. Mierny rozdiel v desaťročí nastal v počte obyvateľov českej národnosti. Ostatné národnosti a nezistené v roku 2011 už tvoria 5,1 % obyvateľov. Podrobne sa o údajoch zmiňujeme v nasledujúcej tabuľke.

Národnostná štruktúra obyvateľstva

	Rok	2001	2011
Národnosť	Slovenská	268	380
	Maďarská	1.640	1.427
	Česká	16	9
	Rómska	8	8
	Ostatné, nezistené	5	99

Zdroj: Štatistický úrad SR, SODB 2001 a 2011

Náboženská štruktúra obyvateľstva

Najväčšia časť obyvateľov sa hlási k Rímskokatolíckej cirkvi (79,88 %). Približne 4 % tvoria obyvatelia iných vierovyznaní. Veľký počet obyvateľov je bez vyznania alebo nebolo zistené ich vierovyznanie (16,17%). V porovnaní s rokom 2001, ich počet vzrástol o 9%.

	Rok	2001	2011
Náboženstvo v %	Rímskokatolícke	89,78	79,88
	Starokatolícka cirkev	0	0,31
	Kresťanské zbory	0	0,36
	Reformované kresťanské	1,24	1,66
	Nábož. spol. Jehovovi svedkovia	0,57	0,42
	Nezistené	1,70	7,49
	Bez vyznania	5,83	8,68
	Ostatné	0,88	1,20

Zdroj: Štatistický úrad SR, SODB 2001 a 2011

2. 3. Technická infraštruktúra a občianska vybavenosť

Cestná sieť a dopravné napojenie

Najvýznamnejším cestným ťahom prechádzajúcim cez územie je cesta I/63 (Štúrovo – Komárno – Dunajská Streda – Bratislava), ktorá je jedným z najvýznamnejších cestných ťahov prechádzajúcich územím juhozápadného Slovenska. Obcou prechádza 2,2 km úsek cesty prvej triedy. Na tento ťah sú v obci pripojené dve cesty III. triedy č. 0643 a 5096. Severnú hranicu katastra obce tvorí cesta II/509 vedená v súbehu s magistrálnou železničnou traťou. Túto hlavnú komunikačnú kostru dopĺňa pomerne hustá a neusporiadaná sieť miestnych obslužných komunikácií v zastavanej časti obce a účelové komunikácie k osadám (časti obce) Malá Mužla, Čenkov a Jurský Chlm.

Stará sieť miestnych komunikácií v obci je prehustená a priestorovo nevhodne koncipovaná s množstvom krátkych a úzkych uličiek, ktoré sú husto napájané na cesty I. a III. triedy. Tretina ulíc nemá dobudované odvedenie povrchových vôd a na koncoch slepých ulíc nie sú vybudované obratiská. Cesty druhej triedy prechádzajú v obci v dĺžke 8 km a cesty tretej triedy 10,2 km dĺžke.

Severným okrajom katastra Mužle prechádza magistralna železničná trať Bratislava - Nové Zámky - Štúrovo. Trať je elektrifikovaná, dvojkoľajová. Na železničnej stanici Mužla, ktorá je od centra obce vzdialená 2,7 km, zastavujú len osobné vlakové súpravy.

Najväčší podiel na hromadnej preprave osôb do zamestnania, škôl, úradov a za nákupmi má autobusová preprava prostredníctvom prímestských liniek, ktoré zabezpečuje ARRIVA Nové Zámky a.s. (smer Štúrovo, Nové Zámky, Komárno). Regionálny systém hromadnej autobusovej dopravy je veľmi neefektívny a časovo zle rozdelený, preto obyvatelia musia využiť iný dopravný prostriedok (automobil, bicykel).

Prístav pre osobnú, nákladnú lodnú dopravu sa nachádza v 9 km vzdialenom Štúrove. Takisto v Štúrove je vybudovaná nákladná kompa. Pre osobnú lodnú dopravu možno využiť prístav v maďarskom Ostrihome.

Inžinierske siete

Obec Mužla má vybudovanú verejnú vodovodnú sieť (13,5 km), prostredníctvom ktorej je zásobovaná kvalitnou pitnou vodou. Zdroj vody je výtlačný vodovod Kravany – Štúrovo. Zásobná vodovodná sieť je z rúr ACZ.

V súčasnom období nemá obec vybudovanú kanalizáciu s príslušnou ČOV. Odpadové vody sú zachytávané do žump, ktorých technický stav i umiestnenie nevyhovuje STN 73 6701. V dôsledku uvedeného stavu dochádza k úniku splaškových vôd do podzemia a tým aj znečisťovaniu podzemných vôd.

Obec Mužla je v súčasnosti zásobovaná elektrickou energiou na dobrej úrovni, výkon transformátorov vyhovuje súčasným požiadavkám obce. Verejné osvetlenie bolo kompletne zrekonštruované v roku 2007.

Obec je plne plynofikovaná. Zdrojom plynu je vysokotlakový plynovod na trase Bánov – Gbelce – Štúrovo DN 200, PN 40, ktorý je vedený severne za obcou. Zemný plyn je v prevažnej miere využívaný na vykurovanie, prípravu teplej vody a varenie.

Rozvoj telekomunikácií za posledné desaťročie zaznamenal výrazný kvantitatívny i kvalitatívny rast, predstihujúci mnohonásobne rozvoj ostatných odvetví technickej infraštruktúry. Je to hlavne rozvojom mobilných telefónnych systémov a ich plošného uplatnenia a rozvojom internetovej siete. Telefonizácia obce je zabezpečená z digitálnej telefónnej ústredne, ktorá je napojená na UTO Štúrovo spojovacím káblom. Obec má dobré GSM pokrytie od všetkých mobilných operátorov. V obci je dostupné mikrovlnné pripojenie na internet od dvoch poskytovateľov. Obec Mužla má vlastnú káblovú televíziu, na ktorú je zo 650 domácností napojených vyše 350. Každú nedeľu sa vysiela relácia o aktuálnych udalostiach v obci. Zasadnutia obecného zastupiteľstva sú vysielané v priamom prenose. Obec taktiež aktívne využíva verejný rozhlas.

2. 4. Občianska infraštruktúra

2. 4. 1. Bývanie

V čase Sčítania obyvateľov domov a bytov v roku 2001 bolo v obci 655 trvalo obývaných bytov. Na domovom fonde obce mali 90,4 percentný podiel rodinné domy. Počet neobývaných bytov v obci bol vysoký, neobývaných rodinných domov bolo 98.

V čase Sčítania obyvateľov domov a bytov v roku 2011 bolo v obci 745 trvalo obývaných bytov. Na domovom fonde obce mali 89 percentný podiel rodinné domy. Počet neobývaných domov v obci bol aj v roku 2011 veľmi vysoký, bolo to až 115.

Podľa sčítania obyvateľov domov a bytov z roku 2011, bolo v poslednom desaťročí (od 2001 do 2011) v obci vybudovaných 11 nových domov. V období rokov 1991-2000 bolo 22 nových domov a v období rokov 1981-1990 ich bolo 72 (byty podľa obdobia výstavby).

2. 4. 2. Školstvo

Obec je zriaďovateľom dvoch školských zariadení: Materskej školy a Základnej školy Jánoša Endrődyho. Materskú školu s výchovným jazykom maďarským navštevujú deti v troch triedach s počtom 40-42 detí (v školskom roku 2014/2015 je 41 detí, v roku 2013/2014 bolo 43).

Základná škola Jánoša Endrődyho (s vyučovacím jazykom maďarským) s ročníkmi 1-9 je určená pre všetkých obyvateľov obce Mužla a aj obyvateľov okolitých obcí. Školský obvod tvoria obce Mužla, Belá, Ľubá, Obid, Kravany nad Dunajom. V školskom roku 2014/2015 navštevovalo základnú školu 146 žiakov. Počet tried je 10, 5 tried je pre ročníky 1.-4. (počet žiakov: 77) a 5 tried je pre ročníky 5.-9. (počet žiakov: 69). Počet žiakov v predchádzajúcich rokoch postupne rástol.

2. 4. 3. Zdravotníctvo a sociálne služby

V obci je zabezpečená ordinácia všeobecného lekára pre dospelých. Komplexnejšie zdravotnícke služby a detský lekár sú zabezpečené v meste Štúrovo. Od roku 2015 je aj obec verejným poskytovateľom sociálnych služieb. Obec zriadila denný stacionár pre dôchodcov v budove Domu služieb – bude financovaný aj zo štátneho rozpočtu ako sociálna služba.

V okrese Nové Zámky je 6 zariadení sociálnych služieb pôsobnosti Nitrianskeho samosprávneho kraja s rôznymi druhmi poskytovaných sociálnych služieb:

P. č.	Názov zariadenia:	Druh poskytovanej služby:	Sídlo:
1.	ZSS Ipeľ	Dom sociálnych služieb a Špecializované zariadenie	Kamenica nad Hronom
2.	ZSS Vek Nádeje	Zariadenie podporovaného bývania, Dom sociálnych služieb, Špecializované zariadenie a Rehabilitačné stredisko	Nové Zámky
3.	ZSS Baracha	Dom sociálnych služieb, Špecializované zariadenie a Zariadenie podporovaného bývania	Bardoňovo
4.	ZSS Dunaj	Dom sociálnych služieb, Špecializované zariadenie, Zariadenie podporovaného bývania a	Chľaba

		Rehabilitačné stredisko	
5.	ZSS Lipka	Dom sociálnych služieb a špecializované zariadenie	Lipová
6.	ZSS Kamilka	Dom sociálnych služieb, Zariadenie podporovaného bývania a špecializované zariadenie	Maňa

Zdroj: Úrad Nitrianskeho samosprávneho kraja, Odbor sociálnych vecí

Nitriansky samosprávny kraj postupuje pri poskytovaní sociálnych služieb a pri zabezpečovaní poskytovania sociálnych služieb v súlade so zákonom č. 448/2008 Z. z. o sociálnych službách a o zmene a doplnení zákona č. 455/1991 Zb. o živnostenskom podnikaní v znení neskorších predpisov. Nitriansky samosprávny kraj vo verejnom záujme zabezpečuje dostupnosť sociálnej služby pre občana, ktorý je odkázaný na sociálnu službu (pomoc inej fyzickej osoby pri úkonoch sebaobsluhy) a zabezpečuje sociálne služby v zariadení podporovaného bývania, v rehabilitačnom stredisku, v domove sociálnych služieb alebo v špecializovanom zariadení s finančnou podporou poskytovania tejto sociálnej služby z verejných prostriedkov.

Okrem verejných poskytovateľov sociálnych služieb, ktoré sú v pôsobnosti Nitrianskeho samosprávneho kraja, existujú v okrese Nové Zámky aj neverejný poskytovatelia sociálnych služieb:

1. Humanitné združenie „Ľudské srdce“, Štúrovo
2. Združenie pre pomoc ľuďom s mentálnym postihnutím, Nové Zámky
3. Organizácia postihnutých chronickými chorobami Nitrianskeho regiónu, Nové Zámky
4. Etela Kumar, Nové Zámky
5. J.P.Medical, Nové Zámky
6. Spoločnosť Zlatý vek, Komjatice
7. Claritas n.o., Nové Zámky.

Okrem týchto poskytovateľov, obecná samospráva vypracovala vlastný sociálny program pre všetky vekové kategórie: podpora pre novorodencov, zľava pre deti navštevujúce miestne školské zariadenia, mládežnícky fond, aktivačné práce pre nezamestnaných, oslavy zlatej svadby a vianočné darčeky pre dôchodcov nad 75 rokov.

2. 5. Kultúrno-spoločenský a športový život

Obec vlastní veľký kultúrny dom nachádzajúci sa v strede obce. Je v ňom veľká sála s pódium a vnútorným balkónom, veľká kinosála s počtom sedadiel 200, knižničná časť a malá telocvičňa. Kuchyňa a jedáleň kultúrneho domu sú využívané aj na zabezpečovanie stravovania žiakov základnej školy.

V obci sú nasledovné zariadenia slúžiace na športovú činnosť:

- športová hala s viacúčelovým ihriskom a s miestnosťami na stolný tenis,
- futbalové ihrisko,

- telocvična a športovo-rekreačné priestory v kultúrnom dome.

V kultúre i v športe majú dôležité zastúpenie rôzne združenia a spolky. V obci funguje desať aktívnych spolkov a občianskych združení: TJ AC Mužla, Poľovnícke združenie, ZO Zväzu záhradkárov, ZO Červeného kríža, ZO Csemadoku, Klub dôchodcov, ZO Dobrovoľného požiarného zboru, Vinohradnícka obec Mužla a ďalšie občianske združenia.

Obec spolu s miestnymi organizáciami každoročne organizuje obecné dni, oberačkové slávnosti, kultúrne podujatia, ochutnávky vín, deň matiek a deň detí, výstavy miestnych produktov, divadelné predstavenia a iné rôzne aktivity.

2. 6. Ekonomické ukazovatele

Nakoľko údaje o nezamestnanosti na jednotlivé obce nie sú prístupné (verejne prístupné sú len údaje za jednotlivé okresy), vychádzali sme z údajov o ekonomicky aktívnych obyvateľoch.

Ekonomicky aktívne obyvateľstvo podľa pohlavia v roku 2001:

Pohlavie	spolu	v %	z toho		
			na materskej dovolenke	pracujúci dôchodcovia	nezamestnaní
Muži	512	54	0	0	206
Ženy	426	46	37	1	161
Spolu	938	100	37	1	367

Zdroj: Štatistický úrad SR, SODB 2001

Ekonomicky aktívne obyvateľstvo podľa pohlavia v roku 2011:

Pohlavie	spolu	v %	z toho		
			na materskej dovolenke	pracujúci dôchodcovia	nezamestnaní
Muži	529	56	0	13	154
Ženy	415	44	10	10	111
Spolu	944	100	10	23	265

Zdroj: Štatistický úrad SR, SODB 2011

Podľa štatistiky vidíme, že v roku 2001 aktívne obyvateľstvo tvorilo 49 % z trvalo bývajúcich obyvateľov v obci, a v roku 2011 už len 48 %. Na materskej dovolenke v roku 2001 bolo 37 mamičiek a v roku 2011 ich bolo len 10. Počet nezamestnaných sa oproti roku 2001 znížil o 102 osôb. Aj v porovnaní trvalo bývajúcего obyvateľstva je hodnota percentuálne nižšia ako v roku 2001. V roku 2001 bolo percento nezamestnaných 18,95 %, kým v roku 2011 len 13,78 %.

Ekonomicky neaktívne obyvateľstvo podľa pohlavia v roku 2001:

Pohlavie	Nepracujúci dôchodcovia	Ostatní nezávislí	Deti a žiaci ZŠ	Žiaci a študenti			Ostatní závislí, nezistení
				spolu	v tom		
					zo stredných škôl	z vysokých škôl	

Muži	168	18	167	45	34	11	7
Ženy	336	16	180	33	23	10	29
Spolu	504	34	347	78	57	21	36

Zdroj: Štatistický úrad SR, SODB 2001

Ekonomicky neaktívne obyvateľstvo podľa pohlavia v roku 2011:

Pohlavie	Nepracujúci dôchodcovia	Ostatní nezávislí	Deti a žiaci ZŠ	Žiaci a študenti			Ostatní závislí, nezistení
				spolu	v tom		
					zo stredných škôl	z vysokých škôl	
Muži	158	28	143	39	28	11	47
Ženy	286	22	137	39	28	11	46
Spolu	444	50	280	78	56	22	93

Zdroj: Štatistický úrad SR, SODB 2011

Miera ekonomicky neaktívnych obyvateľov sa od roku 2001 znížila v prípade nepracujúcich dôchodcov, detí a žiakov základných škôl. Počet študentov stredných a vysokých škôl sa nezmenil.

Uchádzači o zamestnanie obce Mužla

Uchádzači o zamestnanie	2012	2013	2014
Ženy	136	121	88
Muži	140	109	52
Spolu	276	230	140

Zdroj: Úrad práce, sociálnych vecí a rodiny, Bratislava

Počet uchádzačov o zamestnanie v sledovanom období výrazne znížil. V rozmedzí rokov 2012 a 2013 bolo zníženie o 46 osôb a v rokoch 2013 a 2014 až o 90 osôb. V skupine uchádzačov v roku 2012 ešte bolo viac mužov, ale v rokoch 2013 a 2014 už viac žien.

Na riešenie problematiky nezamestnanosti, resp. zamestnanosti sa odporúča vo všeobecnosti riešiť tento stav i v oblasti podnikateľského sektora. Je jedným z tých faktorov, ktoré vytvárajú príležitosť pre zriadenie nových pracovných miest, nových profesií. V obci Mužla nachádzajú pôsobisko právnické i fyzické osoby podnikajúce v rôznych sférach podnikania. V roku 2015 bolo 44 spoločností s ručením obmedzeným a 78 živnostníkov s rôznymi predmetmi činnosti.

2. 7. Životné prostredie

Chránené územia

V území obce sa nachádzajú štyri územia zaradené do národného zoznamu území európskeho významu:

Čenkovská lesostep: Od roku 1965 je vyhlásená ako národná prírodná rezervácia v celkovej výmere 79,60 ha. Územie predstavuje lokalitu s ojedinelým výskytom chránených teplomilných druhov: škumpa vlasatá, kosatec piesočnatý, chvojník dvojklasý, gypsomilka zväzkovitá a pod.

Čenkovská step: Od roku 1951 je vyhlásená ako národná prírodná rezervácia v celkovej výmere: 3,57 ha. Významná lokalita stepných, pieskomilných spoločenstiev rastlín a teplomilného hmyzu s najsevernejším európskym a jediným slovenským výskytom chvojníka dvojklasého. Územie je reliktom pleistocénnych stepí z obdobia sprašových fáz.

Jurský Chlm: Od roku 1993 je vyhlásená ako prírodná rezervácia v celkovej výmere: 5,8 ha. Predmetom ochrany je ojedinelý výskyt kozinca bezbyľového na nevelkej ploche, miestami aj so zlatou bradou južnou. Z hľadiska fyto geografického ide o vzácny druh.

Mužliansky potok: Od roku 1990 je vyhlásená ako prírodná pamiatka v celkovej výmere: 30,95 ha. Mužliansky potok s prilahlými mokraďami je v intenzívne poľnohospodársky obrábanej krajine dôležitý z vedeckovýskumného, náučného a kultúrneho hľadiska.

Odpadové hospodárstvo

Účelom odpadového hospodárstva v zmysle zákona o odpadoch je predchádzať vzniku odpadov, obmedzovať ich tvorbu, znižovať nebezpečné vlastnosti odpadov a prednostne zabezpečiť zhodnocovanie odpadov pred ich zneškodňovaním.

Infraštruktúru odpadového hospodárstva predstavujú zariadenia a objekty na nakladanie s odpadmi. Riešenie problematiky komunálneho odpadu a nový prístup k odpadom má vplyv na zlepšenie stavu životného prostredia a rast životnej úrovne obyvateľstva.

Zber a odvoz zmesového komunálneho odpadu v obci vykonáva spoločnosť KSOH Štúrovo, a.s. a komunálny odpad je umiestnený na skládke spoločnosti EKOREAL s.r.o. zo Žiaru nad Hronom v Náne. V rámci domácností sa zber vykonáva do kuka nádob. Obec zabezpečuje okrem odvozu komunálneho odpadu aj odvoz: plastov, vyradených elektrických zariadení, šatstva, biologicky rozložiteľný kuchynský a reštauračný odpad, papier a lepenky, a sklo. Odvoz týchto odpadov organizujú firmy zo Štúrova, z Bratislavy z Veľkých Loviec, zo Žiaru nad Hronom a z Českej republiky.

Množstvo komunálneho odpadu v predošliých rokoch:

Roky:	Množstvo komunálneho odpadu v tonách na dve desatinné miesta:
2012	307,92
2013	303,21
2014	307,90

Zdroj: Obecný úrad Mužla (Ročný výkaz o KO z obce)

Každoročne sa evidujú zvyšujúce sa výdavky na odvoz komunálneho odpadu:

Roky:	Ochrana životného prostredia – narábanie s odpadmi (výdavky v €):
2012	26.018,-
2013	28.720,-
2014	33.540,-

Zdroj: Obecný úrad Mužla (Ročný výkaz o KO z obce)

2. 8. Hospodárenie obce

Obec ako samostatný územný samosprávny a správny celok, ako právnická osoba za podmienok ustanovených zákonom samostatne hospodári s vlastným majetkom a so svojimi zdrojmi. Majetkom obce sú vo všeobecnosti veci vo vlastníctve obce a majetkové práva.

V zmysle zákona č. 369/1990 Zb. o obecnom zriadení v znení neskorších predpisov obec zabezpečuje všetky oblasti činnosti, ktoré jej vyplývajú z právomocí ustanovených v uvedenom zákone a financuje svoje potreby predovšetkým z vlastných príjmov, dotácií zo štátneho rozpočtu a z ďalších zdrojov.

Majetok obce

Majetkom obce sú veci vo vlastníctve obce a majetkové práva obce. Majetok obce slúži na plnenie úloh obce. Majetok obce sa má zveľaďovať a zhodnocovať a vo svojej celkovej hodnote zásadne nezmenšený zachovať. Darovanie nehnuteľného majetku obce je neprípustné, ak osobitný predpis neustanovuje inak. Majetok obce možno použiť najmä na verejné účely, na podnikateľskú činnosť a na výkon samosprávy obce. Majetok obce, ktorý slúži na verejné účely (najmä pre miestne komunikácie a iné verejné priestranstvá), je verejne prístupný a možno ho obvyklým spôsobom používať, ak jeho používanie obec neobmedzila. Majetok obce a nakladanie s ním upravuje zákon č. 138/1991 Zb. o majetku obcí, v znení neskorších predpisov.

V roku 2013 neobežný majetok obce (stavby, pozemky, dopravné prostriedky, drobný dlhodobý majetok a podiel cenných papierov) tvoril spolu sumu 1.937.065,66 €. V roku 2014 to bolo 1.889.894,- €.

V roku 2013 obežný majetok obce (zásoby, dlhodobé a krátkodobé pohľadávky, finančné účty) bol v sume 207 146,95 €. V roku 2014 to bolo 160.440,- €.

Rozpočet obce

Rozpočet je základný finančný plán obce, ktorý sa zostavuje na obdobie jedného kalendárneho roka. Stanovuje sa v ňom výška príjmov z daní, poplatkov a iných platieb. Predstaviteľom obce poskytuje oprávnenie na uskutočnenie a realizovanie výdavkov počas rozpočtového obdobia.

Rozpočet obce, upravený zákonom č. 583/2004 o rozpočtových pravidlách územnej samosprávy a o zmene a doplnení niektorých zákonov, je základným nástrojom finančného hospodárenia v príslušnom rozpočtovom roku, ktorým sa riadi financovanie úloh a funkcií obce v príslušnom rozpočtovom roku. Rozpočet obce je súčasťou rozpočtu sektora verejnej správy. Rozpočtový rok je zhodný s kalendárnym rokom. Rozpočet obce vyjadruje samostatnosť hospodárenia obce. Rozpočet je ovplyvňovaný aj finančnými prostriedkami získanými ako dotácia alebo nenávratné finančné prostriedky z fondov EÚ.

Plnenie rozpočtu

Rok	Výnos	Náklad	Hospodársky výsledok
2013	838.891,14 €	759.400,38 €	79.490,76 €
2014	863.803,78 €	856.473,80 €	7.329,98 €

Rok	Príjmy	Výdavky
2012	808.839,-	708.861,-
2013	1.087.828,-	1.087.828,-
2014	1.069.540,-	1.066.902,-

Príjmy rozpočtu obce sú:

- výnosy miestnych daní a poplatkov podľa osobitného predpisu,
- nedaňové príjmy z vlastníctva a prevodu vlastníctva majetku obce,
- výnosy z finančných prostriedkov obce,
- dary a výnosy z dobrovoľných zbierok v prospech obce,
- sankcie za porušenie finančnej disciplíny uložené obcou,
- dotácie zo štátneho rozpočtu na úhradu nákladov preneseného výkonu štátnej správy v súlade so zákonom o štátnom rozpočte a dotácie zo štátnych fondov,
- ďalšie dotácie zo štátneho rozpočtu,
- účelové dotácie z rozpočtu vyššieho územného celku,
- prostriedky z Európskej únie a iné prostriedky zo zahraničia poskytnuté na konkrétny účel,
- iné príjmy ustanovené osobitnými predpismi.

Výdavky rozpočtu obce sú:

- záväzky obce vyplývajúce z plnenia povinností ustanovených osobitnými predpismi,
- výdavky na výkon samosprávnych pôsobností obce podľa osobitných predpisov,
- výdavky na úhradu nákladov preneseného výkonu štátnej správy podľa osobitných predpisov,
- výdavky spojené so správou, údržbou a zhodnocovaním majetku obce a majetku iných osôb, ktorý obec užíva na plnenie úloh podľa osobitných predpisov,
- záväzky vzniknuté zo spolupráce s inou obcou alebo s vyšším územným celkom, prípadne s ďalšími osobami na zabezpečenie úloh vyplývajúcich z pôsobnosti obce vrátane záväzkov vzniknutých zo spoločnej činnosti,
- výdavky vyplývajúce z medzinárodnej spolupráce obce,

- úroky z prijatých úverov, pôžičiek a návratných finančných výpomocí,
- iné výdavky ustanovené osobitnými predpismi.

2.9. Partnerstvá

Spolupráca medzi obcami predstavuje zmysluplnú činnosť, ktorá okrem toho, že rozvíja hodnoty ako priateľstvo a spolupráca, zvyšuje povedomie medzi ľuďmi. Predstavuje príležitosť na uskutočnenie spoločných aktivít a projektov, na výmenu názorov v oblastiach spoločného záujmu partnerských obcí.

Obec Mužla má podpísané dohody o partnerstve s obcami Brusno a Mogyorósbánya a Pilisszentlászló z Maďarska.

Obec je riadnym členom Združenia obcí – Južný región, Európskeho zoskupenia územnej spolupráce Ister-Granum a Dolnohronského rozvojového partnerstva.

Ďalší členovia jednotlivých združení:

1. **Združenie obcí** – Južný región: Bajtava, Belá, Bíňa, Bruty, Gbelce, Chľaba, Kamenica nad Hronom, Kamenín, Kamenný Most, Leľa, Ľubá, Malá nad Hronom, Malé Kosihy, Mužla, Nána, Nová Vieska, Obid, Pavlová, Salka, Sikenička, Svodín, Šarkan, Štúrovo

2. **Európske zoskupenie územnej spolupráce Ister-Granum**: Bajtava, Bruty, Bátorové Kosihy, Bíňa, Búč, Čata, Moča, Radvaň nad Dunajom, Obid, Keť, Kamenica nad Hronom, Pavlová, Šalov, Chľaba, Bielovce, Malé Kosihy, Pastovce, Ipeľský Sokolec, Salka, Kravany nad Dunajom, Kamenín, Malá nad Hronom, Sikenička, Malé Ludince, Nová Vieska, Gbelce, Kamenný Most, Hronovce, Leľa, Lontov, Mužla, Nána, Nýrovce, Pohronský Ruskov, Štúrovo, Šarkan, Kubáňovo, Svodín, Zalaba, Želiezovce, Annavölgy, Bajna, Bajót, Csolnok, Dág, Dömös, Epöl, Esztergom, Ipolydamásd, Ipolytölgyes, Kemence, Keszölc, Kóspallag, Lábatlan, Leányvár, Letkés, Máriahalom, Márianosztra, Mogyorósbánya, Nagybörzsöny, Nagymaros, Nagysáp, Nyergesújfalu, Perőcsény, Piliscsaba, Piliscsév, Pilismarót, Pilisszentkereszt, Pilisszentlászló, Sárísáp, Süttő, Szob, Tát, Tésa, Tinnye, Tokod, Tokodaltáró, Úny, Vámosmikola, Verőce, Visegrád, Zebegény.

3. **Dolnohronské rozvojové partnerstvo**: Čaka, Čata, Farná, Hontianska Vrbica, Hronovce, Keť, Kukučínov, Kuralány, Máláš, Malé Ludince, Nýrovce, Plavé Vozokany, Pohronský Ruskov, Sikenica, Šalov, Šarovce, Tekovské Lužany, Turá, Veľké Ludince, Zalaba, Zbrojníky, Želiezovce, Bajtava, Belá, Chľaba, Kamenica nad Hronom, Kamenín, Kamenný Most, Ľubá, Malá nad Hronom, Malé Kosihy, Mužla, Nána, Obid, Pavlová, Salka, Sikenička, Štúrovo.

3. Zapojenie verejnosti do prípravy PHSR

Aby mala samospráva pri realizácii konkrétnych projektov podporu verejnosti je nevyhnutné ju zapojiť už od prvého kroku prípravy PHSR, priebežne ju informovať a umožňovať jej vhodným spôsobom aktívne vstupovať do prípravy dokumentu.

Na informovanie verejnosti o príprave PHSR obce boli používané viaceré metódy. Na získavanie názorov verejnosti bol uskutočnený dotazníkový prieskum.

Za účelom zisťovania názorov a požiadaviek miestneho obyvateľstva o kvalite života obyvateľov v obci Mužla sa realizoval dotazníkový prieskum, prostredníctvom ktorého mohli občania vyjadriť svoje názory v jednotlivých oblastiach a zároveň identifikovali kľúčové problémy obce.

Dotazníkový prieskum prebiehal od 1. júla 2015 do 10. júla 2015.

Obyvateľom bolo doručených 500 kusov dotazníkov, s ktorých sa do určeného termínu vrátilo 219 vyplnených dotazníkov.

Z doručených dotazníkov nebolo možné vyhodnotiť 9 kusov. Nasledovné výsledky vyplynuli z vyhodnotenia 210 dotazníkov.

210 dotazníkov: vyplnilo 133 žien a 77 mužov.

Podľa veku:

Medzi 41-65 rokov: 96 ks,

Nad 65 rokov: 64 ks,

Medzi 21-40 rokov: 48 ks a

do 20 rokov sa vrátili 2 ks.

Podľa zamestnania:

Dôchodca: 97 ks,

Zamestnanec: 75 ks,

Nezamestnaný: 23 ks,

Podnikateľ: 9 ks,

Študent: 3 ks a

Iné: 3 (materská dovolenka, domáca a opatrovatel'ka).

V dotazníku sa uvádzalo 25 oblastí. Tieto sa mali hodnotiť podľa spokojnosti od 1 do 5, kde bola 1 – veľmi dobre ... a 5 – veľmi zle. Po vyhodnotení tejto otázky sme vypočítali priemer jednotlivých oblastí. Dostali sme tieto výsledky:

1. Škola, škôlka (priemer 1,79),
2. Obchody (2,43),
3. Odpadové hospodárstvo (2,45),
4. Možnosti športovania (2,59),
5. Stav verejných budov (2,64),

21. Stav autobusových zastávek (3,90),
22. Odpadová voda (4,08),
23. Nelegálne skládky odpadov (4,39),
24. Cyklotrasy (4,54) a
25. Rybník, potok (4,61).

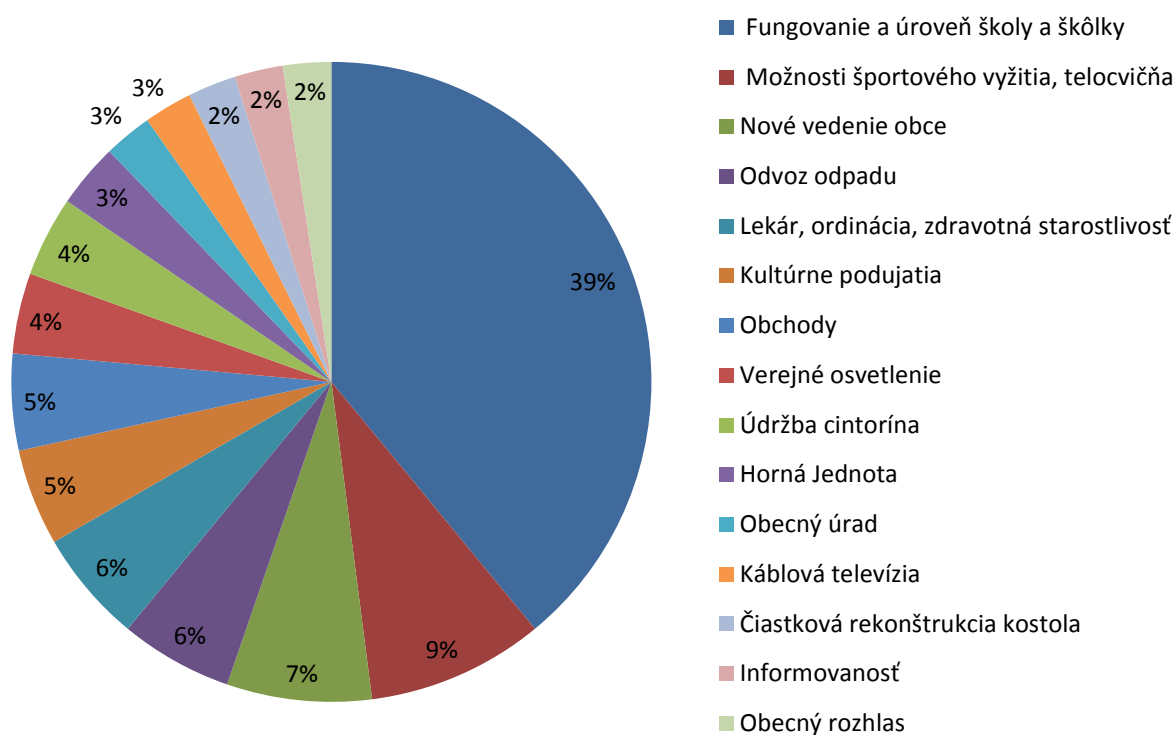
Z daných oblastí predchádzajúcej otázky mali respondenti vybrať desať najdôležitejších oblastí a tieto zoradiť podľa ich dôležitosti od 1 do 10. Desať najdôležitejších oblastí bolo:

1. Miestne cesty a chodníky (priemer 3,1),
2. Zdravotná starostlivosť (3,9),
3. Škola, škôlka (4,3),
4. Rybník, potok (4,9),
5. Sociálne služby (4,9),
6. Ihrisko (5),
7. Odpadová voda (5,1),
8. Odpadové hospodárstvo (5,3),
9. Verejná bezpečnosť (5,5) a
10. Obchody (5,5).

S čím ste najviac spokojná/ý? Respondenti mali na túto otázku odpovedať vlastnými slovami. Päť najčastejších odpovedí bolo:

1. Fungovanie a úroveň školy a škôlky (48 ks),
2. Možnosti športového vyžitia, telocvičňa (11 ks),
3. Nové vedenie obce (9 ks),
4. Odvoz odpadu (7 ks),
5. Lekár, ordinácia, zdravotná starostlivosť (7 ks).

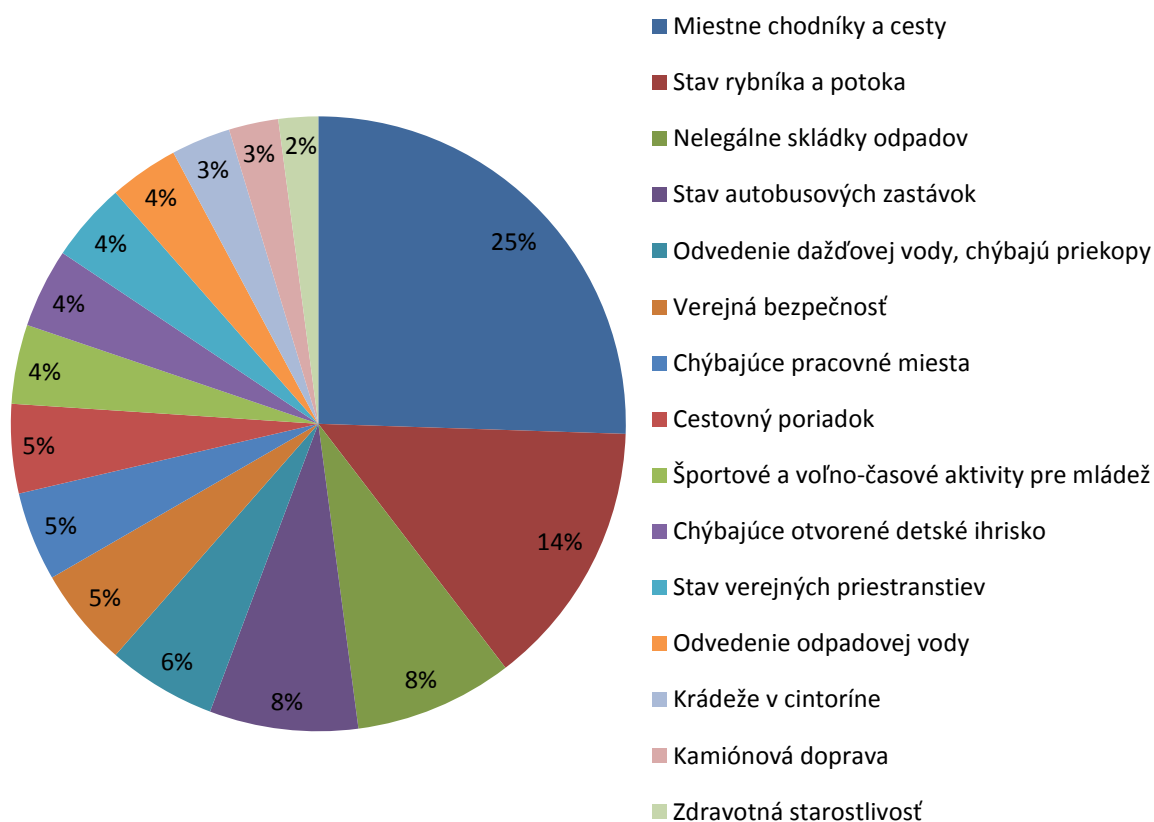
S čím ste najviac spokojná/ý?



S čím ste najmenej spokojná/ý? Aj na túto otázku odpovedali respondenti vlastnými slovami. Päť najčastejších odpovedí bolo:

1. Miestne chodníky a cesty (49 ks),
2. Stav rybníka a potoka (27 ks),
3. Nelegálne skládky odpadov (16 ks),
4. Stav autobusových zastávok (15 ks) a
5. Odvedenie dažďovej vody, chýbajú priekopy (11 ks).

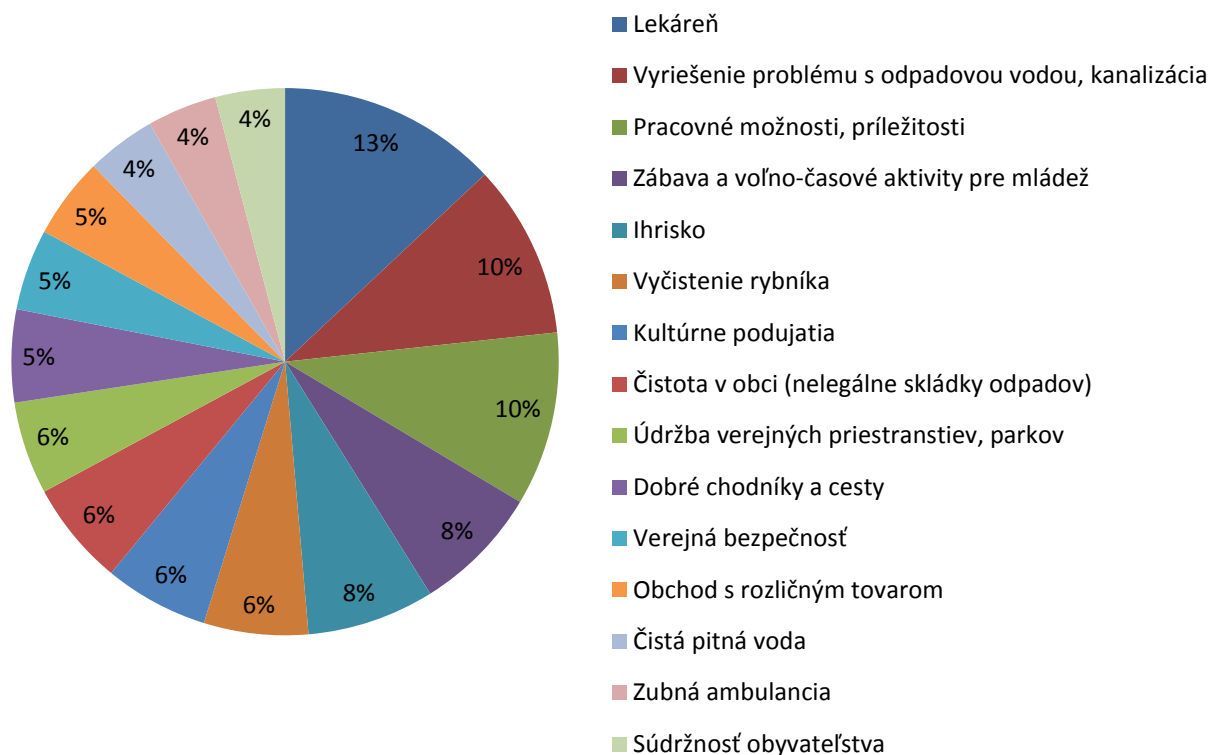
S čím ste najmenej spokojná/ý?



Čo Vám najviac chýba vo vašej obci? Respondenti odpovedali vlastnými slovami. 10 najčastejších odpovedí:

1. Lekáreň (19 ks),
2. Vyriešenie problému s odpadovou vodou, kanalizácia, čistička vôd (15 ks),
3. Pracovné možnosti, príležitosti (15 ks),
4. Zábava a voľno-časové aktivity pre mládež (11 ks),
5. Ihrisko (11 ks),
6. Vyčistenie rybníka (9 ks),
7. Kultúrne podujatia (9 ks),
8. Čistota v obci (likvidácia nelegálnych skládok odpadov, viac smetných nádob v obci) (9 ks),
9. Údržba verejných priestranstiev, parkov(8 ks),
10. Dobré chodníky a cesty (8 ks).

Čo Vám najviac chýba vo vašej obci?



Aká je celková kvalita života v obci? Respondenti si mohli vybrať z piatich možností. Dostali sme nasledovné výsledky:

Uspokojivá: 109 ks,

Dobrá: 85 ks,

Zlá: 8 ks,

Veľmi dobrá: 8 ks a

Veľmi zlá: 0 ks.

Odkiaľ najčastejšie čerpáte informácie o obci? Tu bolo 7 možností, s ktorých si respondenti mohli vybrať viaceré.:

Miestny rozhlas: 137 ks,

Priatelia, známi: 90 ks,

Káblková TV: 74 ks,

Internet: 39 ks,

Noviny: 24 ks,

Úradná tabuľa obce: 15 ks,

Iné: 3 ks (z rečí, odnikiaľ, krčma).

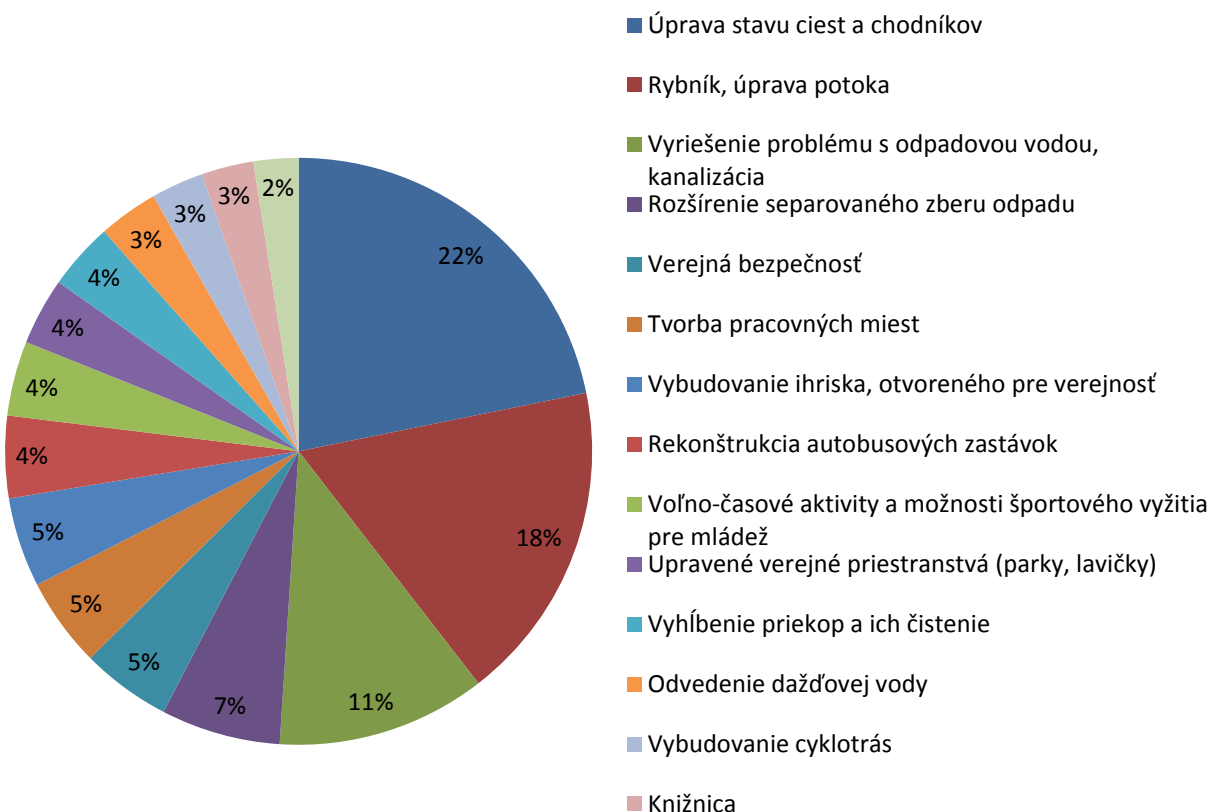
K rozvoju obce by ste mohli prispieť. Aj tu si mohli respondenti vybrať z viacerých možností. Dve tretiny respondentov na túto otázku neodpovedalo.

- priamou spoluprácou: 98 ks,
- svojimi vedomosťami: 55 ks,
- remeselnou zručnosťou: 22 ks,
- kontaktmi: 16 ks,
- financiami: 5 ks a
- inak: 0 ks.

Vaše námety, poznámky a postrehy na zlepšenie života v obci. Aj toto bola otvorená otázka s možnosťou odpovede podľa vlastného uváženia. 15 najčastejších odpovedí bolo:

1. Úprava stavu ciest a chodníkov, vybudovanie nových chodníkov (kde je to potrebné) (53 ks),
2. Rybník, úprava potoka (43 ks),
3. Vyriešenie problému s odpadovou vodou, kanalizácia (28 ks),
4. Rozšírenie separovaného zberu odpadu, umiestnenie kontajnerov (16 ks),
5. Verejná bezpečnosť (12 ks),
6. Tvorba pracovných miest (12 ks),
7. Vybudovanie ihriska, otvoreného pre verejnosť (väčšieho, krajšieho) (12 ks),
8. Rekonštrukcia autobusových zastávok (11 ks),
9. Voľno-časové aktivity a možnosti športového vyžitia pre mládež (divadelné predstavenia, kurzy, školenia) (10 ks)
10. Upravené verejné priestranstvá (cesta, chodníky, parky, lavičky, atď.) (9 ks),
11. Vyhĺbenie priekop a ich čistenie (9 ks),
12. Odvedenie dažďovej vody (8 ks),
13. Vybudovanie cyklotrás (7 ks),
14. Knižnica (7 ks) a
15. Kompostovisko (6 ks).

Vaše námety, poznámky a postrehy na zlepšenie života v obci



Zo zistených výsledkov vyplýva, že obec by mala sústrediť svoj rozvoj predovšetkým do budovania občianskej infraštruktúry, rekonštrukcie miestnych komunikácií a vybudovania kanalizácie. Pre obec by bolo veľmi dobré v budúcnosti zrekonštruovať obecných budov, úpravu potoka a rybníka, vyriešiť problému s odpadovou vodou, vytvoriť miesta pre oddych a rozšíriť separovaný zber odpadov.

Samospráva zostavila aj pracovné skupiny, ktorých členmi sú poslanci obecného zastupiteľstva – členovia komisií – a pracovníci obecného úradu.

Komisie obecného zastupiteľstva:

1. Komisia finančná, správy majetku obce, rozvoja obce a pre styk so spoločenskými organizáciami (predseda: Béla Mészáros, Ing.) Členovia: Jozef Becse, Imrich Zalaba, Terézia Vágvölgyiová, Ing. Monika Radošická,
2. Komisia sociálna, zdravotníctva, vzdelávania, kultúry, mediálnej komunikácie a pre záležitosti lokalít Malá Mužla, Čenkov, Jurský Chlm (predseda: Beáta Maričeková, Mgr.) Členovia: Alžbeta Csányiová, Anikó Szilva, Anna Zács, Mgr. Viktória Józová,
3. Komisia verejných komunikácií, ochrany životného prostredia, bývania, verejného poriadku, športu a pre záležitosti lokality vinohrad (predseda: Tomáš Petřík, Ing.) Členovia: Imrich Borvák, Ing. Juraj Szórád, Mgr. Adrián Ármái, Ing. Gabriel Radošický.

4. SWOT analýza

K zisteniu súčasného stavu a určení možností rozvoja je dôležité vykonať analýzu rôznych oblastí. V tomto prípade využívame analýzu SWOT, ktorá poukazuje na slabé a silné stránky obce, ako aj príležitosti a ohrozenia ovplyvňujúce smerovanie obce a stanovenie stratégií do budúceho obdobia.

Silné stránky	Slabé stránky
<ul style="list-style-type: none"> - dobrá geografická poloha, - blízkosť štátnej hranice s Maďarskom, - absencia väčších zdrojov znečisťovania životného prostredia, - existencia aktívnych kultúrnych, športových a spoločenských organizácií, - dobré podmienky pre rozvoj vidieckeho cestovného ruchu, - organizovanie tradičných kultúrnych a spoločenských podujatí, - členstvo v Miestnej akčnej skupine Dolnohronské rozvojové partnerstvo, v „Združenie obcí – Južný región“, v EZÚS Ister-Grannum, - dostatok stavebných pozemkov na výstavbu rodinných domov, - dobrá dostupnosť informačných technológií, - jedinečné prírodné danosti a pozoruhodnosti. 	<ul style="list-style-type: none"> - slabé využívanie existujúceho prírodného potenciálu, - absencia doplnkových služieb cestovného ruchu, - nevybudovaná kanalizácia, - málo miestnych pracovných príležitostí, - nevyhovujúci stav cestnej siete, - nedoriešené odpadové hospodárstvo (absencia kompostárne, existencia nelegálnych skládok).
Príležitosti	Ohrozenia
<ul style="list-style-type: none"> - rozvíjanie spolupráce v rámci partnerstiev s okolitými obcami a tiež aj cezhraničné spolupráce, - rekonštrukcia a výstavba miestnych komunikácií a chodníkov, - vybudovanie cykloturistických trás, - podpora podnikateľských aktivít, - obnovenie a rozvíjanie tradičných remesiel (zriadenie domu ľudového umenia), - vybudovanie kanalizácie a ČOV, - vybudovanie vínnej cesty, - grantové príležitosti – fondy EÚ sa 	<ul style="list-style-type: none"> - Znehodnotenie prírodného agropotenciálu územia, - nízka disciplína pri nakladaní s odpadmi, - nedostatok finančných prostriedkov na dobudovanie a udržiavanie verejnej infraštruktúry, - apatia dlhodobo nezamestnaných, - slabá dostupnosť podporných finančných zdrojov, - odchod mladých z obce v dôsledku nedostatku pracovných príležitostí.

využijú na realizovanie investičných a neinvestičných projektov.	
---	--

5. STRATEGICKÁ ČASŤ

Strategická časť Programu hospodárskeho rozvoja a sociálneho rozvoja obce Mužla nadväzuje na analytickú časť a má za cieľ sformulovať ciele a zostaviť vnútornú logiku stratégie vo väzbe na SWOT analýzu a rozvojové faktory. Strategická časť pozostáva z vízie, strategického (dlhodobého, globálneho) cieľa, prioritných oblastí a opatrení, ktoré budú podporované v rámci programu rozvoja a budú rozpracované v programovej časti do aktivít a projektov.

Strategická časť PHSR obsahuje:

- víziu rozvoja územia,
- formuláciu a návrh stratégie,
- výber a popis strategických cieľov v jednotlivých politikách - oblastiach rozvoja.

Vízia rozvoja územia obce Mužla a jej východiská

Pre stanovenie rozvojovej stratégie obce Mužla je začiatkom celého procesu určenie novej vízie rozvoja.

Podľa Národnej stratégie regionálneho rozvoja Slovenskej republiky (aktualizácia máj 2014) sa očakáva, že regióny budú schopné efektívne využívať svoj vnútorný potenciál ako svoju konkurenčnú výhodu s cieľom zvyšovať kvalitu života obyvateľov a v rámci jednotlivých regiónov budú znižované vnútroregionálne rozdiely.

Počas realizácie aktualizovanej Národnej stratégie regionálneho rozvoja SR bude pri plánovacích procesoch uplatňovaný integrovaný prístup orientovaný smerom k udržateľnému sociálnemu, ekonomickému, environmentálnemu a územnému rozvoju regiónov.

Vízia v oblasti regionálneho rozvoja pre Slovensko s výhľadom do roku 2030 je nasledovná:

Slovensko sa má stať krajinou s vysokou kvalitou života všetkých občanov. Každý región bude využívať svoje danosti v prospech svojho udržateľného hospodárskeho, sociálneho, environmentálneho a územného rozvoja, a tým aj Slovenskej republiky, ako vyspelého, hospodársky, politicky a sociálne súdržného členského štátu Európskej únie.

Program hospodárskeho a sociálneho rozvoja Nitrianskeho samosprávneho kraja 2012 – 2018. Rozvojová vízia nitrianskeho samosprávneho kraja: „Nitriansky kraj bude dynamicky sa rozvíjajúci región využívajúci exogénne aj endogénne rozvojové zdroje. Hospodárstvo bude založené na moderných technológiách produkujúcich výroby s vysokou pridanou hodnotou. Moderné a efektívne multifunkčné poľnohospodárstvo produkujúce dostatok kvalitných potravín, poskytujúce atraktívne pracovné príležitosti pre vidiecke obyvateľstvo, bude spolu s cestovným ruchom osou integrovaného rozvoja vidieckeho priestoru. Východiskom pre dosiahnutie týchto cieľov bude kvalitný integrovaný systém vzdelávania, poskytujúci občanom lepšie možnosti realizácie v profesijnom aj osobnom živote. Rastúca kvalita života bude sprevádzaná udržateľným rozvojom kvality zložiek životného prostredia a krajiny.“ (Zdroj: Program hospodárskeho a sociálneho rozvoja Nitrianskeho samosprávneho kraja 2012 – 2018, Strana 108).

S ohľadom na vyššie uvedené strategické dokumenty, pristúpila obec Mužla k úprave strategickej vízie na obdobie 2015 – 2022 nasledovne: „Mužla je obcou, kde kvalita života jej obyvateľov je na vysokej úrovni a ktorej obyvatelia sú hrdí na svoju obec. Využíva svoju výhodnú dopravnú polohu v blízkosti hlavných dopravných koridorov a maďarských hraníc. Poskytuje komplexne vybudovanú občiansku infraštruktúru a rôzne možnosti pre kultúrne a športové vyžitie, oddych a trávenie voľného času. Obec Mužla je príjemným sídlom zabezpečujúcim komplexné sociálne služby pre svojich obyvateľov a zabezpečuje podmienky pre harmonický život všetkých svojich obyvateľov. Technická infraštruktúra obce je na vysokej úrovni, verejné budovy sú na prevádzku energeticky nenáročné (obecný úrad, kultúrny dom, dom služieb a materská škola), miestne komunikácie sú zrekonštruované.“

Tabuľka strategických cieľov a opatrení (ciele a opatrenia)

	Vízia		
	Prioritná oblasť - Hospodárska	Prioritná oblasť - Sociálna	Prioritná oblasť - Environmentálna
Globálne ciele	Konkurencieschopné hospodárstvo s vybudovanou obecnou infraštruktúrou a s rozvinutým podnikateľským prostredím	Vysoká úroveň sociálnych služieb, občianskej infraštruktúry a vybavenosti v obci	Ochrana a zlepšenie stavu životného prostredia
Špecifické ciele	Opatrenie 1.1 Obecná infraštruktúra Opatrenie 1.2 Podpora cestovného ruchu a podnikania	Opatrenie 2.1 Skvalitnenie sociálnych služieb Opatrenie 2.2 Vytvorenie a rozšírenie podmienok na voľno-časové aktivity Opatrenie 2.3 Podpora kultúrnych podujatí a uchovávanie tradícií	Opatrenie 3.1 Podpora aktivít v oblasti odpadového hospodárstva a ochrany ŽP

Zdroj: vlastné spracovanie

6. PROGRAMOVÁ ČASŤ

Tabuľky opatrení, projektov a priorít podľa oblastí

Prioritná oblasť - Hospodárska oblasť

Zabezpečiť trvalo udržateľný hospodársky rast v miestnej ekonomike. Podpora poľnohospodárstva, priemyslu a služieb - vrátane cestovného ruchu ako perspektívneho hospodárskeho odvetvia obce. Zlepšiť podmienky pre rozvoj podnikateľských aktivít, s dôrazom na zvýšenie úrovne zamestnanosti a úrovne a kvality služieb pre obyvateľov obce. Snahou obce je zlepšenie technického stavu miestnych komunikácií, oprava miestnych chodníkov a vybavenosti obce.

Prioritná oblasť 1- Hospodárska oblasť

Opatrenie	Projekt / Aktivita	Prioritná oblasť/oblasť
Opatrenie 1.1 Obecná infraštruktúra	Projekt 1.1.1 Zvýšenie energetickej efektívnosti kultúrneho domu Projekt 1.1.2 Zvýšenie energetickej efektívnosti domu služieb Projekt 1.1.3 Zvýšenie energetickej efektívnosti materskej školy Projekt 1.1.4 Zvýšenie energetickej efektívnosti obecného úradu Projekt 1.1.5 Rekonštrukcia obecných chodníkov Projekt 1.1.6 Rekonštrukcia jarkov a odvodňovacích kanálov v obci Projekt 1.1.7 Výmena autobusových zastávok Projekt 1.1.8 Zvýšenie energetickej efektívnosti 6 bytovej jednotky	Hospodárska – technická infraštruktúra
Opatrenie 1.2 Podpora cestovného ruchu a podnikania	Projekt 1.2.1 Vybudovanie vodovodu na vinohrade Projekt 1.2.2 Rekonštrukcia ciest a odvodňovacích kanálov v lokalite vinohrad Projekt 1.2.3 Vybudovanie obecnej cyklotrasy Projekt 1.2.4 Výrobná	Hospodárska – cestovný ruch, podnikanie

	prevádzka v intraviláne obce pre ľahký priemysel Projekt 1.2.5 Vybudovanie prevádzky na spracovanie hrozna vo vinohrade	
--	--	--

Zdroj: vlastné spracovanie

Prioritná oblasť - Sociálna oblasť

Rozvíjať vysokú úroveň sociálnych služieb, občianskej infraštruktúry a vybavenosti v obci. Dbáť o ich dostupnosť, kvalitu a vzájomnú vyváženosť za účelom dosiahnutia dôstojných podmienok života všetkých kategórií obyvateľov obce. Zabezpečenie všestranného rozvoja detí a mládeže. Podpora existujúcich kultúrnych podujatí, ako aj vytváranie vhodných podmienok pre rozvoj rôznych druhov športu nielen pre obyvateľov obce.

Prioritná oblasť 2 - Sociálna oblasť

Opatrenie	Projekt / Aktivita	Prioritná oblasť/oblasť
Opatrenie 2.1 Skvalitnenie sociálnych služieb	Projekt 2.1.1 Vytvorenie opatrovateľskej služby	Sociálna - služby
Opatrenie 2.2 Vytvorenie a rozšírenie podmienok na voľno-časové aktivity	Projekt 2.2.1 Vytvorenie multifunkčného ihriska Projekt 2.2.2 Vybudovanie javiska na voľnom priestore Projekt 2.2.3 Vytvorenie novej knižnice v priestoroch hanzovného družstva	Sociálna – sociálna infraštruktúra
Opatrenie 2.3 Podpora kultúrnych podujatí a uchovávanie tradícií	Projekt 2.3.1 Organizovanie oberačkových slávností	Sociálna – kultúra a tradície

Zdroj: vlastné spracovanie

Prioritná oblasť - Environmentálna oblasť

Zlepšenie starostlivosti o životné prostredie, vytvorenie efektívneho a spoľahlivého systému odvádzania a zneškodňovania odpadov produkovaných subjektmi. Zámerom obce je zachovanie existujúceho dobrého stavu životného prostredia a zvyšovania jeho kvality. Environmentálna infraštruktúra predstavuje kľúčový faktor zabezpečujúci rozvoj obce. Dobudovanie a modernizácia infraštruktúry prispieva k zlepšeniu kvality života lokálnych obyvateľov a zvýšeniu dostupnosti a atraktívnosti obce. **Snahou obce je vybudovanie ČOV, gravitačnej kanalizácie, výmena vodovodného potrubia s cieľom vytvoriť bezpečné, dostupné a čisté prostredie.**

Prioritná oblasť 3 - Environmentálna oblasť

Opatrenie	Projekt / Aktivita	Prioritná oblasť/oblasť
Opatrenie 3.1 Podpora aktivít v oblasti odpadového hospodárstva a ochrany ŽP	Projekt 3.1.1 Vybudovanie čističky odpadových vôd a gravitačnej kanalizácie Projekt 3.1.2 Výmena azbestových vodovodných potrubí Projekt 3.1.3 Vybudovanie zberného dvora Projekt 3.1.4 Vytvorenie skládky zeleného odpadu	Environmentálna – odpady a ochrana ŽP

Zdroj: vlastné spracovanie

Projektový zámer 1. / 1.1.1

Názov projektu	Zvýšenie energetickej efektívnosti kultúrneho domu
Cieľ projektu	Zateplenie budovy, rekonštrukcia vykurovacieho systému, klimatizácie, izolácia plochej strechy a osadenie sedlovej strechy.
Termín	2017 - 2020
Garant	Ing. Iván Farkas
Spolupráca (partneri)	
Finančné zdroje: operačné programy, resp. iné strategické zdroje	OPKŽP
Oprávnené náklady spolu v €	600 000
Verejné zdroje v €	
<i>miestne zdroje</i>	
<i>regionálne (VUC) zdroje</i>	
<i>národné zdroje/štátny rozpočet</i>	
<i>zdroje EU</i>	
<i>verejné zdroje spolu</i>	
Súkromné zdroje v €	
<i>podnikatelia</i>	
<i>nadácie</i>	
<i>iné</i>	
<i>súkromné zdroje spolu</i>	
Výstupy	Zrekonštruovaná budova.
Užívatelia	Obyvatelia obce, návštevníci.
Indikátory monitoringu	Rast atraktivity obce, zlepšenie občianskej vybavenosti.

Projektový zámer 1. / 1.1.2

Názov projektu	Zvýšenie energetickej efektívnosti domu služieb
Cieľ projektu	Izolácia strechy a osadenie sedlovej strechy, zateplenie budovy, výmena vykurovacieho systému.
Termín	2017-2020
Garant	Ing. Iván Farkas
Spolupráca (partneri)	
Finančné zdroje: operačné programy, resp. iné strategické zdroje	OPŽP, IROP
Oprávnené náklady spolu v €	200 000
Verejné zdroje v €	
<i>miestne zdroje</i>	
<i>regionálne (VUC) zdroje</i>	
<i>národné zdroje/štátny rozpočet</i>	
<i>zdroje EU</i>	
<i>verejné zdroje spolu</i>	
Súkromné zdroje v €	
<i>podnikatelia</i>	
<i>nadácie</i>	
<i>iné</i>	
<i>súkromné zdroje spolu</i>	
Výstupy	Zrekonštruovaná budova.
Užívatelia	Obyvatelia obce, návštevníci
Indikátory monitoringu	Rast atraktivity obce, zlepšenie občianskej vybavenosti.

Projektový zámer 1. / 1.1.3

Názov projektu	Zvýšenie energetickej efektívnosti materskej školy
Cieľ projektu	Zateplenie budovy, výmena vykurovacieho systému, izolovanie a osadenie sedlovej strechy.
Termín	2017-2020
Garant	Ing. Iván Farkas
Spolupráca (partneri)	
Finančné zdroje: operačné programy, resp. iné strategické zdroje	IROP
Oprávnené náklady spolu v €	300 000
Verejné zdroje v €	
<i>miestne zdroje</i>	
<i>regionálne (VUC) zdroje</i>	
<i>národné zdroje/štátny rozpočet</i>	
<i>zdroje EU</i>	
<i>verejné zdroje spolu</i>	
Súkromné zdroje v €	
<i>podnikatelia</i>	
<i>nadácie</i>	
<i>iné</i>	
<i>súkromné zdroje spolu</i>	
Výstupy	Zrekonštruovaná budova
Užívatelia	Deti, obyvatelia obce, návštevníci.
Indikátory monitoringu	Rast atraktivity obce, zlepšenie občianskej vybavenosti.

Projektový zámer 1. / 1.1.4

Názov projektu	Zvýšenie energetickej efektívnosti budovy obecného úradu
Cieľ projektu	Výmena vykurovacieho systému a kotla, zateplenie budovy, izolácia a osadenie sedlovej strechy.
Termín	2017-2020
Garant	Ing. Iván Farkas
Spolupráca (partneri)	
Finančné zdroje: operačné programy, resp. iné strategické zdroje	OPKŽP
Oprávnené náklady spolu v €	300 000
Verejné zdroje v €	
<i>miestne zdroje</i>	
<i>regionálne (VUC) zdroje</i>	
<i>národné zdroje/štátny rozpočet</i>	
<i>zdroje EU</i>	
<i>verejné zdroje spolu</i>	
Súkromné zdroje v €	
<i>podnikatelia</i>	
<i>nadácie</i>	
<i>iné</i>	
<i>súkromné zdroje spolu</i>	
Výstupy	Zrekonštruovaná budova.
Užívatelia	Zamestnanci, obyvatelia obce, návštevníci.
Indikátory monitoringu	Rast atraktivity obce, zlepšenie občianskej vybavenosti.

Projektový zámer 1. / 1.1.5

Názov projektu	Rekonštrukcia obecných chodníkov
Cieľ projektu	Rekonštrukcia obecných chodníkov v celkovej dĺžke 6 km. Na vybudovanie chodníkov bude použitá zámková dlažba.
Termín	2017-2020
Garant	Ing. Iván Farkas
Spolupráca (partneri)	
Finančné zdroje: operačné programy, resp. iné strategické zdroje	IROP
Oprávnené náklady spolu v €	46 000
Verejné zdroje v €	
<i>miestne zdroje</i>	
<i>regionálne (VUC) zdroje</i>	
<i>národné zdroje/štátny rozpočet</i>	
<i>zdroje EU</i>	
<i>verejné zdroje spolu</i>	
Súkromné zdroje v €	
<i>podnikatelia</i>	
<i>nadácie</i>	
<i>iné</i>	
<i>súkromné zdroje spolu</i>	
Výstupy	Zrekonštruované chodníky.
Užívatelia	Obyvatelia obce, návštevníci.
Indikátory monitoringu	Rast atraktivity obce.

Projektový zámer 1. / 1.1.6

Názov projektu	Rekonštrukcia jarkov a odvodňovacích kanálov v obci
Cieľ projektu	Rekonštrukcia jarkov a odvodňovacích kanálov v celkovej dĺžke 6 km. Použité budú betónové výplne.
Termín	2017-2020
Garant	Ing. Iván Farkas
Spolupráca (partneri)	
Finančné zdroje: operačné programy, resp. iné strategické zdroje	
Oprávnené náklady spolu v €	46 000
Verejné zdroje v €	
<i>miestne zdroje</i>	
<i>regionálne (VUC) zdroje</i>	
<i>národné zdroje/štátny rozpočet</i>	
<i>zdroje EU</i>	
<i>verejné zdroje spolu</i>	
Súkromné zdroje v €	
<i>podnikatelia</i>	
<i>nadácie</i>	
<i>iné</i>	
<i>súkromné zdroje spolu</i>	
Výstupy	Zrekonštruované jarky a odvodňovacie kanále.
Užívatelia	Obyvatelia obce.
Indikátory monitoringu	Rast atraktivity obce.

Projektový zámer 1. / 1.1.7

Názov projektu	Výmena autobusových zastávok
Cieľ projektu	Výmena 4 autobusových zastávok a kompletná rekonštrukcia 1 autobusovej zastávky v obci
Termín	2016
Garant	Ing. Iván Farkas
Spolupráca (partneri)	
Finančné zdroje: operačné programy, resp. iné strategické zdroje	Vlastné zdroje
Oprávnené náklady spolu v €	6 000
Verejné zdroje v €	
<i>miestne zdroje</i>	
<i>regionálne (VUC) zdroje</i>	
<i>národné zdroje/štátny rozpočet</i>	
<i>zdroje EU</i>	
<i>verejné zdroje spolu</i>	
Súkromné zdroje v €	
<i>podnikatelia</i>	
<i>nadácie</i>	
<i>iné</i>	
<i>súkromné zdroje spolu</i>	
Výstupy	Vymenené a rekonštruované autobusové zastávky.
Užívatelia	Obyvatelia obce, návštevníci.
Indikátory monitoringu	Rast atraktivity územia, rozvoj infraštruktúry.

Projektový zámer 1. / 1.1.8

Názov projektu	Zvýšenie energetickej efektívnosti 6 bytovej jednotky
Cieľ projektu	Zateplenie budovy a izolácia proti spodnej vode.
Termín	2016-2022
Garant	Ing. Iván Farkas
Spolupráca (partneri)	
Finančné zdroje: operačné programy, resp. iné strategické zdroje	IROP, Štátna podpora
Oprávnené náklady spolu v €	29 000
Verejné zdroje v €	
<i>miestne zdroje</i>	
<i>regionálne (VUC) zdroje</i>	
<i>národné zdroje/štátny rozpočet</i>	
<i>zdroje EU</i>	
<i>verejné zdroje spolu</i>	
Súkromné zdroje v €	
<i>podnikatelia</i>	
<i>nadácie</i>	
<i>iné</i>	
<i>súkromné zdroje spolu</i>	
Výstupy	Zateplená 6 bytová jednotka.
Užívatelia	Obyvatelia obce.
Indikátory monitoringu	Rast atraktivity územia, rozvoj infraštruktúry.

Projektový zámer 1. /1.2.1

Názov projektu	Vybudovanie vodovodu na vinohrade.
Cieľ projektu	Vybudovanie 3,5 km úseku vodovodu na vinohrade.
Termín	2016
Garant	Ing. Iván Farkas
Spolupráca (partneri)	
Finančné zdroje: operačné programy, resp. iné strategické zdroje	VZ
Oprávnené náklady spolu v €	30 000
Verejné zdroje v €	
<i>miestne zdroje</i>	
<i>regionálne (VUC) zdroje</i>	
<i>národné zdroje/štátny rozpočet</i>	
<i>zdroje EU</i>	
<i>verejné zdroje spolu</i>	
Súkromné zdroje v €	
<i>podnikatelia</i>	
<i>nadácie</i>	
<i>iné</i>	
<i>súkromné zdroje spolu</i>	
Výstupy	Vybudovaný 3,5 km úsek vodovodu.
Užívatelia	Obyvatelia obce, návštevníci, hospodári.
Indikátory monitoringu	Rast atraktivity územia, rozvoj infraštruktúry.

Projektový zámer 1. / 1.2.2

Názov projektu	Rekonštrukcia ciest a odvodňovacích kanálov v lokalite vinohrad
Cieľ projektu	Vybudovanie 2 km úseku ciest. Spôsob vybudovania spočíva v tom, že cesta slúži zároveň aj ako odvodňovací kanál.
Termín	2018-2022
Garant	Ing. Iván Farkas
Spolupráca (partneri)	
Finančné zdroje: operačné programy, resp. iné strategické zdroje	IROP
Oprávnené náklady spolu v €	500 000
Verejné zdroje v €	
<i>miestne zdroje</i>	
<i>regionálne (VUC) zdroje</i>	
<i>národné zdroje/štátny rozpočet</i>	
<i>zdroje EU</i>	
<i>verejné zdroje spolu</i>	
Súkromné zdroje v €	
<i>podnikatelia</i>	
<i>nadácie</i>	
<i>iné</i>	
<i>súkromné zdroje spolu</i>	
Výstupy	Vybudovaná cesta s odvodňovacím kanálom.
Užívatelia	Obyvatelia obce, návštevníci, hospodári.
Indikátory monitoringu	Rast atraktivity územia, rozvoj infraštruktúry.

Projektový zámer 1. / 1.2.3

Názov projektu	Vybudovanie obecnej cyklotrasy
Cieľ projektu	Vybudovanie 1 km úseku cyklistickej cesty (od futbalového ihriska k hrádzi), umiestnenie informačných tabulí a vytvorenie oddychovej zóny pri cyklotrase.
Termín	2017 - 2022
Garant	Ing. Iván Farkas
Spolupráca (partneri)	
Finančné zdroje: operačné programy, resp. iné strategické zdroje	Vlastné zdroje
Oprávnené náklady spolu v €	50 000
Verejné zdroje v €	
<i>miestne zdroje</i>	
<i>regionálne (VUC) zdroje</i>	
<i>národné zdroje/štátny rozpočet</i>	
<i>zdroje EU</i>	
<i>verejné zdroje spolu</i>	
Súkromné zdroje v €	
<i>podnikatelia</i>	
<i>nadácie</i>	
<i>iné</i>	
<i>súkromné zdroje spolu</i>	
Výstupy	Vybudovaná cyklistická cesta s informačnými tabuľami a oddychovou zónou.
Užívatelia	Obyvatelia obce, návštevníci.
Indikátory monitoringu	Rast atraktivity územia, rozvoj infraštruktúry.

Projektový zámer 1. / 1.2.4

Názov projektu	Výrobná prevádzka v intraviláne obce pre ľahký priemysel
Cieľ projektu	Nákup budovy, rekonštrukcia, infraštruktúra.
Termín	2017 - 2020
Garant	Ing. Iván Farkas
Spolupráca (partneri)	
Finančné zdroje: operačné programy, resp. iné strategické zdroje	
Oprávnené náklady spolu v €	100 000
Verejné zdroje v €	
<i>miestne zdroje</i>	
<i>regionálne (VUC) zdroje</i>	
<i>národné zdroje/štátny rozpočet</i>	
<i>zdroje EU</i>	
<i>verejné zdroje spolu</i>	
Súkromné zdroje v €	
<i>podnikatelia</i>	
<i>nadácie</i>	
<i>iné</i>	
<i>súkromné zdroje spolu</i>	
Výstupy	Vybudovaná výrobná prevádzka.
Užívatelia	Obyvatelia obce.
Indikátory monitoringu	Rast atraktivity územia, rozvoj infraštruktúry, nové pracovné miesta.

Projektový zámer 1. / 1.2.5

Názov projektu	Vybudovanie prevádzka na spracovanie hrozna vo vinohrade
Cieľ projektu	Vybudovanie prevádzky na spracovanie hrozna vo vinohrade.
Termín	2017 - 2020
Garant	Ing. Iván Farkas
Spolupráca (partneri)	
Finančné zdroje: operačné programy, resp. iné strategické zdroje	
Oprávnené náklady spolu v €	150 000
Verejné zdroje v €	
<i>miestne zdroje</i>	
<i>regionálne (VUC) zdroje</i>	
<i>národné zdroje/štátny rozpočet</i>	
<i>zdroje EU</i>	
<i>verejné zdroje spolu</i>	
Súkromné zdroje v €	
<i>podnikatelia</i>	
<i>nadácie</i>	
<i>iné</i>	
<i>súkromné zdroje spolu</i>	
Výstupy	Vybudovaná prevádzka.
Užívatelia	Obyvatelia obce, podnikatelia.
Indikátory monitoringu	Rast atraktivity územia, rozvoj infraštruktúry, nové pracovné miesta.

Projektový zámer 2. / 2.1.1

Názov projektu	Vytvorenie opatrovateľskej služby
Cieľ projektu	Vytvorenie opatrovateľskej služby – 8 opatrovateľov, 1 manažér.
Termín	2016-2017
Garant	Ing. Iván Farkas
Spolupráca (partneri)	
Finančné zdroje: operačné programy, resp. iné strategické zdroje	
Oprávnené náklady spolu v €	
Verejné zdroje v €	
<i>miestne zdroje</i>	
<i>regionálne (VUC) zdroje</i>	
<i>národné zdroje/štátny rozpočet</i>	
<i>zdroje EU</i>	
<i>verejné zdroje spolu</i>	
Súkromné zdroje v €	
<i>podnikatelia</i>	
<i>nadácie</i>	
<i>iné</i>	
<i>súkromné zdroje spolu</i>	
Výstupy	Vytvorená opatrovateľská služba
Užívatelia	Obyvatelia obce.
Indikátory monitoringu	Rast atraktivity obce, vytvorenie pracovných miest.

Projektový zámer 2. / 2.2.1

Názov projektu	Vytvorenie multifunkčného ihriska
Cieľ projektu	Vytvorenie multifunkčného ihriska s rozmermi 36 x 18 m a umelým osvetlením.
Termín	2016-2017
Garant	Ing. Iván Farkas
Spolupráca (partneri)	
Finančné zdroje: operačné programy, resp. iné strategické zdroje	IROP
Oprávnené náklady spolu v €	70 000
Verejné zdroje v €	
<i>miestne zdroje</i>	
<i>regionálne (VUC) zdroje</i>	
<i>národné zdroje/štátny rozpočet</i>	
<i>zdroje EU</i>	
<i>verejné zdroje spolu</i>	
Súkromné zdroje v €	
<i>podnikatelia</i>	
<i>nadácie</i>	
<i>iné</i>	
<i>súkromné zdroje spolu</i>	
Výstupy	Vybudované multifunkčné ihrisko.
Užívatelia	Žiaci, deti, obyvatelia obce, návštevníci.
Indikátory monitoringu	Rast atraktivity obce, rozšírenie podmienok na voľno-časové aktivity.

Projektový zámer 2. / 2.2.2

Názov projektu	Vybudovanie javiska na voľnom priestore.
Cieľ projektu	Vybudovanie javiska na voľnom priestore s rozmermi 10 x 15 m.
Termín	2016-2017
Garant	Ing. Iván Farkas
Spolupráca (partneri)	Nyergesújfalú (HU)
Finančné zdroje: operačné programy, resp. iné strategické zdroje	HU - SK
Oprávnené náklady spolu v €	40 000
Verejné zdroje v €	
<i>miestne zdroje</i>	
<i>regionálne (VUC) zdroje</i>	
<i>národné zdroje/štátny rozpočet</i>	
<i>zdroje EU</i>	
<i>verejné zdroje spolu</i>	
Súkromné zdroje v €	
<i>podnikatelia</i>	
<i>nadácie</i>	
<i>iné</i>	
<i>súkromné zdroje spolu</i>	
Výstupy	Vybudované javisko.
Užívatelia	Obyvatelia obce, návštevníci
Indikátory monitoringu	Rast atraktivity obce, rozvoj občianskej vybavenosti.

Projektový zámer 2. / 2.2.3

Názov projektu	Vytvorenie novej knižnice v priestoroch hanzovného družstva
Cieľ projektu	Zrekonštruovanie priestorov hanzovného družstva a vytvorenie novej knižnice s rozmermi 75 m ² .
Termín	2016
Garant	Ing. Iván Farkas
Spolupráca (partneri)	
Finančné zdroje: operačné programy, resp. iné strategické zdroje	VZ
Oprávnené náklady spolu v €	10 000
Verejné zdroje v €	
<i>miestne zdroje</i>	
<i>regionálne (VUC) zdroje</i>	
<i>národné zdroje/štátny rozpočet</i>	
<i>zdroje EU</i>	
<i>verejné zdroje spolu</i>	
Súkromné zdroje v €	
<i>podnikatelia</i>	
<i>nadácie</i>	
<i>iné</i>	
<i>súkromné zdroje spolu</i>	
Výstupy	Vytvorená knižnica.
Užívatelia	Obyvatelia obce, návštevníci
Indikátory monitoringu	Rast atraktivity obce, rozvoj občianskej vybavenosti.

Projektový zámer 2. / 2.3.1

Názov projektu	Organizovanie oberačkových slávností
Cieľ projektu	Každoročné organizovanie oberačkových slávností s rozličným programom.
Termín	2017-2022
Garant	Ing. Iván Farkas
Spolupráca (partneri)	
Finančné zdroje: operačné programy, resp. iné strategické zdroje	HU – SK, Europe for citizens.
Oprávnené náklady spolu v €	25 000
Verejné zdroje v €	
<i>miestne zdroje</i>	
<i>regionálne (VUC) zdroje</i>	
<i>národné zdroje/štátny rozpočet</i>	
<i>zdroje EU</i>	
<i>verejné zdroje spolu</i>	
Súkromné zdroje v €	
<i>podnikatelia</i>	
<i>nadácie</i>	
<i>iné</i>	
<i>súkromné zdroje spolu</i>	
Výstupy	Zorganizované podujatia.
Užívatelia	Obyvatelia obce, návštevníci
Indikátory monitoringu	Rast atraktivity obce, rozvoj kultúry a uchovávanie tradícií.

Projektový zámer 3. / 3.1.1

Názov projektu	Vybudovanie čističky odpadových vôd a gravitačnej kanalizácie
Cieľ projektu	Vybudovanie kombinovanej čističky (nánosová a potrubná) a etapové vybudovanie kanalizácie.
Termín	2017-2020
Garant	Ing. Iván Farkas
Spolupráca (partneri)	
Finančné zdroje: operačné programy, resp. iné strategické zdroje	IROP, Envirofond
Oprávnené náklady spolu v €	1 000 000 (750 000 kanalizácia + 250 000 ČOV)
Verejné zdroje v €	
<i>miestne zdroje</i>	
<i>regionálne (VUC) zdroje</i>	
<i>národné zdroje/štátny rozpočet</i>	
<i>zdroje EU</i>	
<i>verejné zdroje spolu</i>	
Súkromné zdroje v €	
<i>podnikatelia</i>	
<i>nadácie</i>	
<i>iné</i>	
<i>súkromné zdroje spolu</i>	
Výstupy	Vybudované čistička a kanalizácia.
Užívatelia	Obyvatelia obce.
Indikátory monitoringu	Rast atraktivity obce, rozvoj odpadovej infraštruktúry, ochrana životného prostredia.

Projektový zámer 3. / 3.1.2

Názov projektu	Výmena azbestových vodovodných potrubí.
Cieľ projektu	Výmena azbestových vodovodných potrubí na 6,5 km úseku.
Termín	2017-2020
Garant	Ing. Iván Farkas
Spolupráca (partneri)	
Finančné zdroje: operačné programy, resp. iné strategické zdroje	IROP
Oprávnené náklady spolu v €	300 000
Verejné zdroje v €	
<i>miestne zdroje</i>	
<i>regionálne (VUC) zdroje</i>	
<i>národné zdroje/štátny rozpočet</i>	
<i>zdroje EU</i>	
<i>verejné zdroje spolu</i>	
Súkromné zdroje v €	
<i>podnikatelia</i>	
<i>nadácie</i>	
<i>iné</i>	
<i>súkromné zdroje spolu</i>	
Výstupy	Vymenené azbestové vodovodné potrubie.
Užívatelia	Obyvatelia obce.
Indikátory monitoringu	Rast atraktivity obce, rozvoj občianskej vybavenosti.

Projektový zámer 3. / 3.1.3

Názov projektu	Vybudovanie zberného dvora.
Cieľ projektu	Vybudovanie zberného dvora.
Termín	2017 - 2022
Garant	Ing. Iván Farkas
Spolupráca (partneri)	
Finančné zdroje: operačné programy, resp. iné strategické zdroje	Envirofond, OPKŽP
Oprávnené náklady spolu v €	600 000
Verejné zdroje v €	
<i>miestne zdroje</i>	
<i>regionálne (VUC) zdroje</i>	
<i>národné zdroje/štátny rozpočet</i>	
<i>zdroje EU</i>	
<i>verejné zdroje spolu</i>	
Súkromné zdroje v €	
<i>podnikatelia</i>	
<i>nadácie</i>	
<i>iné</i>	
<i>súkromné zdroje spolu</i>	
Výstupy	Vybudovaný zberný dvor.
Užívatelia	Obyvatelia obce.
Indikátory monitoringu	Skvalitnenie života v obci, ochrana životného prostredia, nové pracovné miesta.

Projektový zámer 3. / 3.1.4

Názov projektu	Vytvorenie skládky zeleného odpadu.
Cieľ projektu	Vytvorenie skládky na zelený odpad.
Termín	2016
Garant	Ing. Iván Farkas
Spolupráca (partneri)	
Finančné zdroje: operačné programy, resp. iné strategické zdroje	Vlastné zdroje
Oprávnené náklady spolu v €	5 000
Verejné zdroje v €	
<i>miestne zdroje</i>	
<i>regionálne (VUC) zdroje</i>	
<i>národné zdroje/štátny rozpočet</i>	
<i>zdroje EU</i>	
<i>verejné zdroje spolu</i>	
Súkromné zdroje v €	
<i>podnikatelia</i>	
<i>nadácie</i>	
<i>iné</i>	
<i>súkromné zdroje spolu</i>	
Výstupy	Vytvorená skládka.
Užívatelia	Obyvatelia obce.
Indikátory monitoringu	Skvalitnenie života v obci, ochrana životného prostredia, nové pracovné miesta.

7. REALIZAČNÁ ČASŤ

Realizačná časť je zameraná na popis postupov inštitucionálneho a organizačného zabezpečenia realizácie programu rozvoja obce, systém monitorovania a hodnotenia plnenia programu rozvoja obce s ustanovením merateľných ukazovateľov, vecný a časový harmonogram realizácie programu rozvoja obce formou akčných plánov.

Akčný plán obce Mužla na obdobie 2015-2022

Strategická prioritná rozvojová oblasť / opatrenie / projektu	Časový harmonogram	Koordinátor	Verejné výdavky spolu v € (miestne, regionálne, národné, EU)	Súkromné výdavky v €	Poznámky
1. / 1.1 / 1.1.1 Zvýšenie energetickej efektívnosti kultúrneho domu	2017-2020	Obec	600 000		OP KŽP
1. / 1.1 / 1.1.2 Zvýšenie energetickej efektívnosti domu služieb	2017-2020	Obec	200 000		OP KŽP, IROP
1. / 1.1 / 1.1.3 Zvýšenie energetickej efektívnosti materskej školy	2017-2020	Obec	300 000		IROP
1. / 1.1 / 1.1.4 Zvýšenie energetickej efektívnosti obecného úradu	2017-2020	Obec	300 000		OP KŽP
1. / 1.1 / 1.1.5 Rekonštrukcia obecných chodníkov	2017-2020	Obec	46 000		IROP
1. / 1.1 / 1.1.6 Rekonštrukcia jarkov a odvodňovacích kanálov v obci	2017-2020	Obec	46 000		OP KŽP
1. / 1.1 / 1.1.7 Výmena autobusových zastávok	2016	Obec	6 000		Vlastné zdroje
1. / 1.1 / 1.1.8 Zvýšenie energetickej efektívnosti 6 bytovej jednotky	2016-2022	Obec	29 000		IROP, Štátna podpora

1. / 1.2 / 1.2.1 Vybudovanie vodovodu na vinohrade	2016	Obec	30 000		Vlastné zdroje
1. / 1.2 / 1.2.2 Rekonštrukcia ciest a odvodňovacích kanálov v lokalite vinohrad	2018-2022	Obec	500 000		IROP
1. / 1.2 / 1.2.3 Vybudovanie obecnej cyklotrasy	2017-2022	Obec	50 000		Vlastné zdroje
1. / 1.2 / 1.2.4 Výrobná prevádzka v intraviláne obce pre ľahký priemysel	2017-2020	Obec	100 000		OP VaI
1. / 1.2. / 1.2.5 Vybudovanie prevádzky na spracovanie hrozna vo vinohrade	2017-2020	Obec	150 000		PRV
2. / 2.1 / 2.1.1 Vytvorenie opatrovateľskej služby	2016-2017	Obec			Vlastné zdroje
2. / 2.2 / 2.2.1 Vytvorenie multifunkčného ihriska	2016-2017	Obec	70 000		IROP
2. / 2.2 / 2.2.2 Vybudovanie javiska na voľnom priestore	2016-2017	Obec	40 000		HUSK
2. / 2.2 / 2.2.3 Vytvorenie novej knižnice v priestoroch hanzovného družstva	2016	Obec	10 000		Vlastné zdroje
2. / 2.3 / 2.3.1 Organizovanie oberačkových slávností	2017-2022	Obec	25 000		HUSK, Europe for citizens
3. / 3.1 / 3.1.1 Vybudovanie čističky odpadových vôd a gravitačnej kanalizácie	2017-2020	Obec	1 000 000		IROP, Envirofond
3. / 3.1 / 3.1.2 Výmena azbestových	2017-2020	Obec	300 000		IROP

vodovodných potrubí					
3. / 3.1 / 3.1.3 Vybudovanie zberného dvora	2017-2022	Obec	600 000		OP KŽP, Envirofond
3. / 3.1 / 3.1.4 Vytvorenie skládky zeleného odpadu	2016	Obec	5 000		Vlastné zdroje

Systém monitorovania a hodnotenia plnenia PHSR

PHSR obce Mužla je živým dokumentom. Realizácia programu bude dôsledne sledovaná a monitorovaná. Jednotlivé opatrenia a úlohy budú realizované obcou Mužla, organizáciami zriadenými a založenými obcou, resp. v spolupráci s ďalšími organizáciami a inštitúciami.

Proces realizácie PHSR obce Mužla sa začne po jeho schválení Obecným zastupiteľstvom.

Jednotlivé úlohy programu budú realizované pomocou bežných postupov a procedúr obecného úradu a ďalších zúčastnených inštitúcií, pričom rozhodujúcim pre úspech bude monitorovanie a koordinácia týchto úloh uskutočnená určeným odborom (oddelením) obecného úradu alebo príslušnými zodpovednými osobami.

PHSR obce Mužla je otvorený dokument, ktorý bude reagovať na zmeny v okolí, zmeny potrieb obyvateľov obce a legislatívne zmeny. PHSR obce Mužla bude podliehať priebežným aktualizáciám a hodnoteniam. Vychádza z princípu, že proces plánovania bude úspešný len vtedy, ak sa k nemu bude pristupovať ako k dlhodobému procesu, bude sa orientovať na využitie silných stránok a možností územia, na potlačanie slabých stránok a možných ohrození územia a bude sa neustále adaptovať, aktualizovať a prispôbovať v súlade so zmenami a potrebami sociálno-ekonomického života obce. Otvorenosťou dokumentu sa zabezpečí flexibilita pri určovaní priorít obce, ktoré musia reagovať na vzniknuté zmeny v danom prostredí a preferenciách obyvateľov.

Aktualizácia PHSR obce Mužla bude založená na princípe výberu priorít, opatrení, aktivít a projektov, pomocou ktorých je možné dosiahnuť najefektívnejší rozvoj prioritných oblastí obce.

Plán hodnotenia a monitorovania

Plán priebežných hodnotení PHSR na programové obdobie 2015 - 2022		
Typ hodnotenia	Vykonať prvýkrát	Dôvod vykonania / periodicita
Strategické hodnotenie	v roku 2022	podľa rozhodnutia obecného zastupiteľstva a vzniknutej spoločenskej potreby.
Tematické hodnotenie časti	v roku 2020	podľa rozhodnutia

PHSR		obecného zastupiteľstva a vzniknutej spoločenskej potreby.
Správa o plnení PHSR- ročné hodnotenie pre samosprávny kraj	v roku 2016, 2017, 2018, 2019, 2020, 2021, 2022	vyplýva zo zákona č. 309/2014, ktorým sa mení a dopĺňa zákon č. 539/2008 o podpore regionálneho rozvoja v zmysle §12 pís. b), každoročne do 31. mája
Ad hoc mimoriadne hodnotenie	podľa potreby	pri značnom odklone od stanovených cieľov a doľahnutých hodnôt ukazovateľov pri návrhu na revíziu PHSR
Ad hoc hodnotenie celého PHSR alebo jeho časti	v roku 2022	na základe rozhodnutia starostu a podnetu poslancov

8. FINANČNÁ ČASŤ

Jednou z kľúčových otázok programu rozvoja je schopnosť obce v priebehu jeho realizácie zaistiť zdroje potrebné na jeho financovanie. Finančné zdroje potrebné pre naplnenia aktivít uvedených v Programe hospodárskeho a sociálneho rozvoja budú plynúť z viacerých zdrojov: rozpočet obce (čo je základným zdrojom financovania aktivít), fondy Európskej únie, zdroje štátu, zdroje vyššie územného celku, úverové zdroje, súkromné zdroje, ostatné verejné zdroje. Väčšina projektov bude financovaných z viacerých zdrojov.

Finančné vyčíslenie jednotlivých aktivít sa v PHSR uvádza pri väčšine opatrení a aktivít, potrebných na naplnenie cieľov programu. Tie sú stanovené odhadom, konečné rozpočty budú súčasťou vykonávacích plánov. Pri schvaľovaní financovania jednotlivých úloh, vyplývajúcich z aktivít, sa bude prihliadať na ich dôležitosť a dopad na hospodársky a sociálny rozvoj obce. Viaceré úlohy sa môžu realizovať v rámci bežnej prevádzky samosprávy, mnohé však vyžadujú náročnejšie finančné a personálne zdroje a spoluprácu s inými subjektmi.

Finančné zabezpečenie podpory regionálneho rozvoja

Zákon o podpore regionálneho rozvoja (zákon č. 539/2008 Z.z.) definuje zdroje financovania regionálneho rozvoja v § 4:

(1) Regionálny rozvoj sa financuje

- a) zo štátneho rozpočtu vrátane finančných prostriedkov z rozpočtových kapitol ministerstiev,
- b) zo štátnych účelových fondov,
- c) z rozpočtov vyšších územných celkov,
- d) z rozpočtov obcí,
- e) z prostriedkov fyzických osôb,
- f) z prostriedkov právnických osôb,
- g) z úverov a príspevkov medzinárodných organizácií,
- h) z prostriedkov vyplývajúcich z medzinárodných zmlúv o poskytnutí grantu uzatvorených medzi Slovenskou republikou a inými štátmi,
- i) z iných prostriedkov, ak to ustanoví osobitný predpis.

(2) Doplnkovým zdrojom finančného zabezpečenia podpory regionálneho rozvoja sú finančné prostriedky z Európskej únie určené

- a) hospodársky zaostalým regiónom, ktoré podľa ukazovateľov hospodárskeho rozvoja a sociálneho rozvoja vykazujú nižšiu úroveň rozvoja, ako je priemerná úroveň Európskej únie,
- b) regiónom s nepriaznivou štruktúrou zamestnanosti a podnikateľského prostredia.

Indikatívny rozpočet - sumár obdobie 2015-2022	
Hospodárska oblasť	2 357 000,- €
Sociálna oblasť	145 000,- €
Environmentálna oblasť	1 900 000,- €

9. ZÁVER

Dokument PHSR obce Mužla je rozvojový dokument obce – vyjadruje víziu rozvoja obce založenú na výsledkoch strategického plánovania.

PHSR obce Mužla je strednodobý programovací dokument s časovým horizontom 7 rokov. Tento programovací dokument bol spracovaný ako podporný dokument pre stanovenie prioritných rozvojových oblastí, strategických cieľov, priorít, opatrení a aktivít rozvoja obce.

Vykonalnosť jednotlivých opatrení a tým dosiahnutie stanovených cieľov bude závisieť od mnohých faktorov. Najkritickejším prvkom je finančná náročnosť jednotlivých priorít.

Schválený PHSR obce Mužla je otvorený dokument, ktorý sa môže dopĺňať o nové priority, opatrenia a aktivity, resp. môžu sa niektoré opatrenia a aktivity rušiť. PHSR obce Mužla schvaľuje Obecné zastupiteľstvo. Monitorovanie, hodnotenie a aktualizáciu PHSR obce bude podľa potreby realizovať Obecné zastupiteľstvo na svojich zasadnutiach.

Predmetný PHSR obce Mužla bol schválený na zasadnutí obecného zastupiteľstva

dňa:

VZN č.