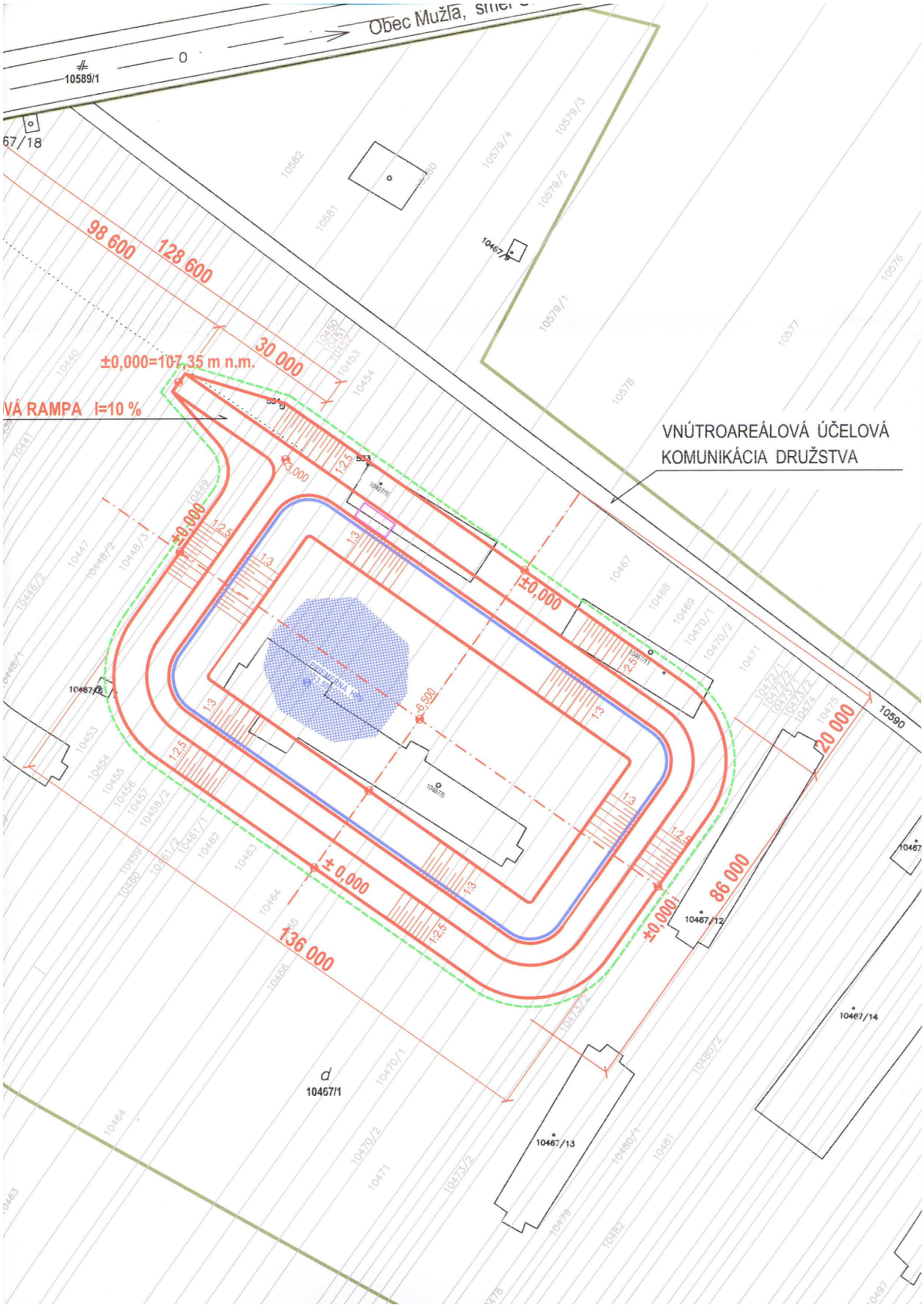

05. - Lokalita „V1-R03“-rekreačné územie a vodné plochy – 1.etapa
- PD pre SP - závlahová jama Mužla, Ing. A. Kubis 042015

OBEC	VÝTLAČNÉ POTRUBIE	
	INTRAVILÁN	EXTRAVILÁN
ĽUBÁ - BELÁ	355m	2290m
BELÁ - MUŽLA	-	3214m
MUŽLA - OBID	-	3135m
OBID - ŠTÚROVO	726m	3162m
ŠTÚROVO	1160m	-
KAMENNÝ MOST - NÁNA	613m	4427m
NÁNA - ŠTÚROVO	230m	1052m

06. – Koncepcia odvedenia splaškových vôd do ČOV Štúrovo – "Aglomerácia Štúrovo"

KRAJSKÝ ÚRAD V NITRE

ODBOR POZEMKOVÝ, POĽNOHOSPODÁRSTVA A LESNÉHO HOSPODÁRSTVA

Štefánikova tr. č. 69, 949 80 Nitra

OBECNÝ ÚRAD MUŽLA
Dňa: 29. 5. 2001
Č.: 267/01 | Skart. znak lehota
Ukl. zn.: | Ref.: Graf

Obec MUŽLA
Obecný úrad
943 52 MUŽLA

Váš list číslo/zo dňa	Naše číslo	Vybavuje/linka	Nitra
	2001/05060	Ing. Straňák/247	23.5.2001

VEC:
UPN-SÚ MUŽLA
- udelenie súhlasu, ktorý nenahrádza odňatie pôdy z PPF.

Krajský úrad v Nitre, odbor pozemkový, poľnohospodárstva a lesného hospodárstva (ďalej len KÚ, odbor PPaLH) ako kompetentný orgán, podľa ust. § 16 ods. 1 zákona č.307/1992 Zb. o ochrane poľnohospodárskeho pôdneho fondu v znení neskorších predpisov (ďalej len zákon) po posúdení Vašej žiadosti zo dňa 25.4.2001 a predloženej dokumentácie udeľuje podľa ust. § 7 ods. 3 zákona

s ú h l a s

k možnému budúcemu použitiu poľnohospodárskej pôdy na nepoľnohospodárske účely nasledovne: (stav KN-C)

I. v zast. území obce k 1.1.1990
Katastrálne územie Mužla

číslo lokality	*druh pozemku*	*výmera /ha/*	*skupina BPEJ*
6	TTP	0,25	6
úz. obvod A,B,C,D 101 pozemkov	záhr., orná pôda	3,00	-

Telefón	Fax	E-mail	Internet	IČO
++421-087/6549 245	++421-087/6528 929	poda@nik.vs.sk		

II. mimo hranicu zastavaného územia obce k 1.1.1990

Kat.úz. Mužla

Lokalita	*druh pozemku*	*výmera /ha/*	*skupina BPEJ*
1	orná pôda	1,6290	2,3,6
2	orná pôda	2,6140	3
3	orná pôda	2,7010	3
4	nevyhodnocuje sa		
5 RO 2/1	nevyhodnocuje sa		
5 RO 2/2 – rezerv.	orná pôda	0,9020	3
7	orná pôda	0,9870	6
8 A	orná pôda, TTP	2,1860	2,5,6
9	orná pôda	0,1860	2
10	orná pôda	2,1160	2

III. Súhlas sa udeľuje za nasledujúcich podmienok:

1 V rámci lokality je možné použiť iba poľnohospodársku pôdu uvedenú v tomto súhlase.

2 Pri zástavbe lokalít prísne dodržiavať ust. § 7 ods.1 zákona, pričom zástavbu navrhovať tak, aby nevznikali plochy so sťaženým obrábaním poľnohospodárskej pôdy, ktorá v rámci lokality nebude dotknutá rozhodnutím podľa § 8 zákona (preluky, enklávy). V prípade zásahu do hydromelioračných zariadení je investor povinný tieto uviesť do funkčného stavu.

3 Na plochách, ktoré budú zastavané a inak spevnené bude investorovi uložená v § 8 zákona povinnosť vykonať skrývku ornice a podorničia. Táto povinnosť platí pre investora aj v prípade výstavby na lokalitách uvedených v bode I. tohto súhlasu. V tejto súvislosti jednotliví investori vypracujú bilanciu skrývky humusového horizontu.
V prípade výstavby na lokalitách uvedených v bode I. tohto súhlasu nie je potrebné postupovať v zmysle § 8 zákona. V týchto prípadoch stavebné povolenie nahrádza rozhodnutie o odňatí poľnohospodárskej pôdy z poľnohospodárskeho pôdneho fondu.

4 Poľnohospodárska pôda na lokalite č. 10 a lokalite č. 5 RO 2/2, ktorá je určená pre výrobný a rekreačný areál, môže byť použitá pre výstavbu a k tomu prislúchajúcu infraštruktúru až po „vyčerpaní" možností na lokalitách V2, V3 a 5 RO 2/1.

5 Za odňatie poľnohospodárskej pôdy poľnohospodárskej výrobe na lokalitách uvedených v bode II tohto súhlasu bude do štátneho fondu ochrany a zveľadenia PPF predpísaný odvod. Výpočet výšky odvodu vypracuje investor v súlade s Nariadením vlády č.152/1996 Z.z. v znení neskorších predpisov, resp. s vládnym nariadením účinným v čase vydania rozhodnutia podľa § 8 zákona (oslobodenie od odvodov na lokalite č. 7 – areál ČOV).

IV. Tento súhlas neoprávňuje žiadateľa na zahájenie akejkoľvek nepoľnohospodárskej činnosti na predmetnej poľnohospodárskej pôde okrem tej, ktorá je uvedená v bode I tohto súhlasu a za podmienky, že táto poľnohospodárska pôda v zastavanom území obce je dotknutá stavebným povolením.

V. Pred fyzickým odňatím poľnohospodárskej pôdy na lokalitách uvedených v bode II. tohto súhlasu je potrebné požiadať Okresný úrad, odbor pozemkový, poľnohospodárstva a lesného hospodárstva v Nových Zámkoch o trvalé odňatie poľnohospodárskej pôdy z poľnohospodárskeho pôdneho fondu podľa § 8 zákona.

VI. Každá zmena týkajúca sa parciel a nárastu výmery poľnohospodárskej pôdy podlieha novému súhlasu.

KRAJSKÝ ÚRAD V NITRE
Odbor pozemkový, poľnohospodárstva a lesného hospodárstva

Ing. Karol Kuna
vedúci odboru PPaLH

Na vedomie:
Okresný úrad v Nových Zámkoch, odbor PPaLH

KRAJSKÝ POZEMKOVÝ ÚRAD V NITRE

Štefánikova trieda. č. 69, 949 80 Nitra

OBECNÝ ÚRAD MUŽLA
Došlo dňa: 05.05.2008
Číslo: 326 Skart.znak lehota
Príl.: Ukl. zn.: Ref.:

Obec Mužla
Obecný úrad 711
949 01 Mužla

Váš list číslo/zo dňa	Naše číslo	Vybavuje/linka	Nitra
	2008/00232	Ing. Straňák/366	30.4.2008

VEC
ÚPO – Mužla- zmeny a doplnky 1/2008
-udelenie súhlasu, ktorý nenahrádza odňatie poľnohospodárskej pôdy.
s obmedzeniami na lokalite **č.RD5**.

Krajský pozemkový úrad v Nitre, ako kompetentný orgán, podľa ust. § 20 písm.b zákona č. 220/2004 Zz.. o ochrane a využívaní poľnohospodárskej pôdy a o zmene zákona č.245/2003 Z.z. o integrovanej prevencii a kontrole znečisťovania životného prostredia a o zmene a doplnení niektorých zákonov. (ďalej len zákon) po posúdení Vašej žiadosti zo dňa 11.4.2008 a predloženého návrhu , udeľuje podľa ust. § 13 zákona

s ú h l a s

k možnému budúcemu použitiu poľnohospodárskej pôdy na nepoľnohospodárske účely .

I. Súhlas sa týka nasledovnej poľnohospodárskej pôdy

Katastrálne územie : Mužla
Druh pozemku podľa stavu C-KN : orná pôda, záhrada, TTP

Lokalita číslo	Celkom	Celková výmera ha			Udelený súhlas		
		v zastav. území obce k 1.1.1990	z toho		celkom	z toho	
			mimo zastav.územia obce k 1.1.1990	nepoľ.pôda mimo hranicu.zast.úz obce k 1.1.1990		skupina BPEJ	výmera v ha
1	2	3	4	5	6	7	8
RD 4	1,69	-	1,69	-	1,69	2	1,69
RD 5	4,31	-	4,31	-	4,31	2,3	4,31
RD 6	6,25	-	6,25	-	6,25	3	6,25

Lokalita číslo	Celkom	Celková výmera ha			Udelený súhlas		
		v zastav. území obce k 1.1.1990	z toho		celkom	z toho	
			mimo zastav.územia obce k 1.1.1990	nepoľ.pôda mimo hranicu.zast.úz obce k 1.1.1990		skupina BPEJ	výmera v ha
1	2	3	4	5	6	7	8
H	-	-		Nevyhodn.			

II. Súhlas sa udeľuje za nasledujúcich podmienok:

1)Pre účely navrhovanej výstavby, súvisiacich a podmieňujúcich investícií je možné použiť iba poľnohospodársku pôdu uvedenú v tomto súhlase.

2) Na celej ploche trvalého odňatia bude jednotlivým investorom uložená podľa § 17 zákona povinnosť vykonať skrývku ornice a podorničia. V tejto súvislosti jednotliví investori spracujú bilanciu skrývky humusového horizontu podľa prílohy k vyhláške MP SR č. 508/2004 Z.z.. (grafická časť, písomná časť, sondy)

3) V prípadoch použitia poľnohospodárskej pôdy do jedného roka za účelom realizácie inžinierskych sietí súvisiacich s vybudovaním investície je potrebné postupovať v zmysle ust. § 18 ods.2 zákona ./toto platí aj pri lokalite H/

4) Pri zástavbe lokality prísne dodržiavať ust. § 12 zákona, pričom zástavbu navrhovať tak, aby nevznikali plochy so sťaženým obrábaním poľnohospodárskej pôdy, ktorá v rámci lokality nebude dotknutá rozhodnutím podľa §17 zákona (preluky, enklávy).

V prípade zásahu do hydromelioračných zariadení je investor povinný tieto uviesť do funkčného stavu.

Záber poľnohospodárskej pôdy pre jednotlivé investície a ich rozmiestňovanie na danej lokalite projektovať v odôvodnenom rozsahu.

Lokalita RD 5 môže byť použitá pre účely bývania až po zaplnení ostatných lokalít uvedených v tomto súhlase určených na bývanie a lokalít uvedených v súhlase vydanom k pôvodnému ÚPO Mužla.

5) Ak žiadosť na odňatie poľnohospodárskej pôdy nebude spĺňať zásady ochrany poľnohospodárskej pôdy podľa §12 zákona, ObPÚ v Nových Zámkoch pre danú investičnú akciu súhlas s odňatím nevydá.

III. Tento súhlas neoprávňuje žiadateľa na zahájenie akejkoľvek nepoľnohospodárskej činnosti na predmetnej poľnohospodárskej pôde.

IV. Pred fyzickým odňatím poľnohospodárskej pôdy je potrebné požiadať Obvodný pozemkový úrad v Nových Zámkoch o trvalé odňatie poľnohospodárskej pôdy podľa § 17 zákona.

Investor k žiadosti predloží nasledovné doklady:

- súhlas podľa § 13 zákona
- právoplatné územné rozhodnutie alebo potvrdenie stavebného úradu o zlúčení územného a stavebného konania
- list vlastníctva alebo iný doklad preukazujúci oprávnenosť držby pôdy, na ktorej bude realizovaná investícia, geometrický plán na základe ktorého bude trvalo odňatá pôda zapísaná do evidencie katastra nehnuteľností ako ostatná plocha

- bilanciu skrývky humusového horizontu poľnohospodárskej pôdy s návrhom na jej hospodárne využitie
- projektovú dokumentáciu s vypracovanou poľnohospodárskou časťou
- potvrdenie o BPEJ
- potvrdenie podniku Hydromeliorácie š.p., o zabudovaných hydromelioračných zariadeniach s návrhom ich vysporiadania. / ak sa na pozemku podľa prvších vyjadrení nachádzajú/
- vyjadrenia účastníkov konania a dotknutých orgánov štátnej správy a samosprávy podľa pokynu Obvodného pozemkového úradu.

V. Každá zmena týkajúca sa parciel, nárastu výmery a funkčného využitia poľnohospodárskej pôdy podlieha novému súhlasu.
Tento súhlas dopĺňa a mení pôvodný súhlas č. 2001/05060 vydaný tunajším úradom dňa 23.5.2001.

Na základe tohto súhlasu je možné zahájiť územné konanie.

KRAJSKÝ POZEMKOVÝ ÚRAD V NITRE

Ing. Marek Oremus
prednosta

Na vedomie: Obvodný pozemkový úrad v Nových Zámkoch

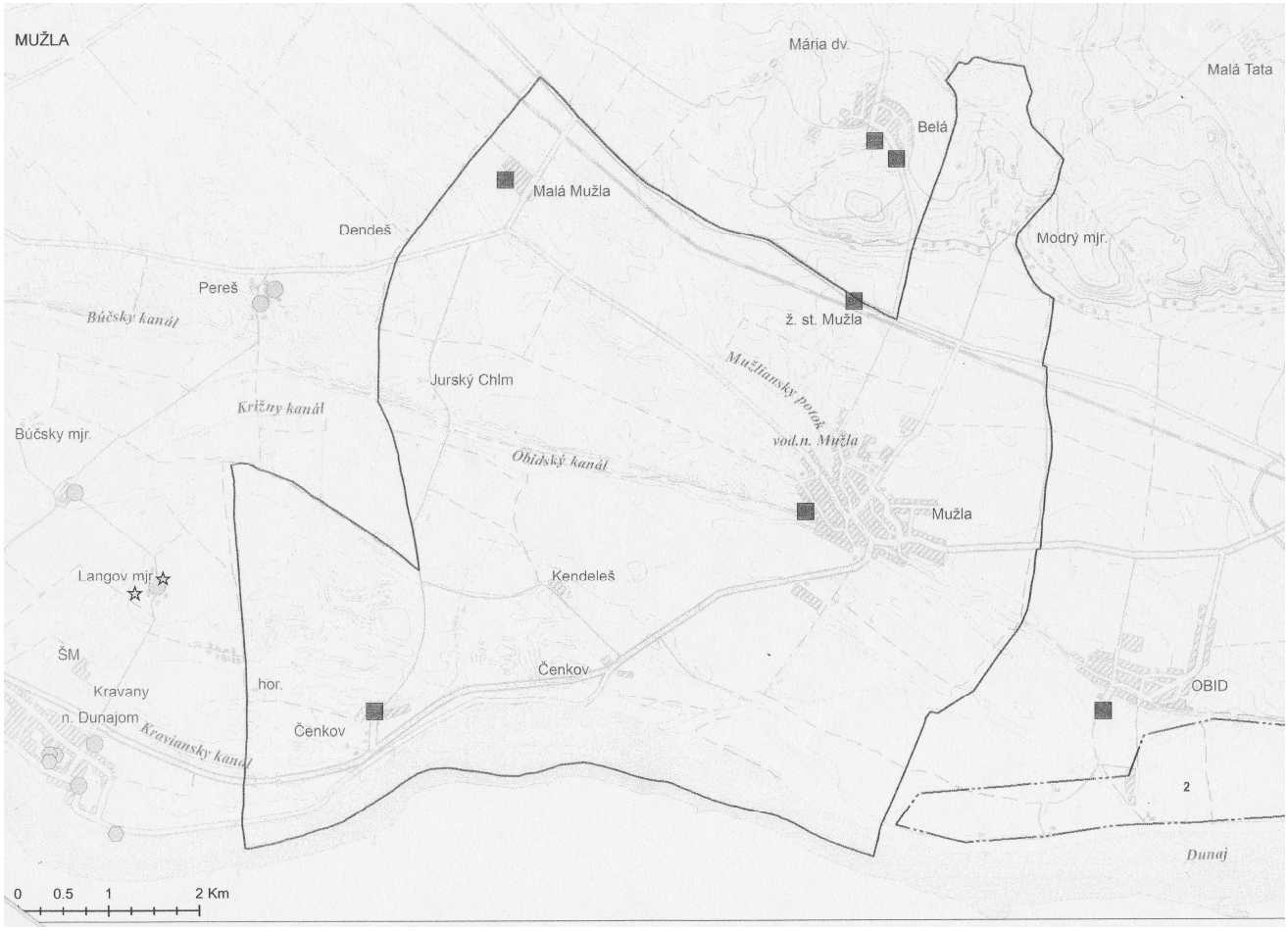

Obec: Mužla

Skládky (4)

upravená (prekrytie, terénne úpravy a pod.) (4)

Neevidujeme svahové deformácie
Neevidujeme výhradné ložiská DP
Neevidujeme výhradné ložiská CHLU
Neevidujeme výhradné ložiská OVL
Neevidujeme ložiská nevyhradeného nerastu
Neevidujeme prieskumné územia - návrhy
Neevidujeme prieskumné územia - určené
Neevidujeme staré banské diela

Radónové riziko - referenčné plochy (1)

nízke (1)

Neevidujeme Prognóza zvýšeného radónového rizika (eU nad 4 ppm)
Izoplochy radónového rizika (1)

nízke 36,7 % (4) stredné 63,0 % (7)

09. a. - Mapa s vyznačením skládok odpadu v k.ú. Mužla

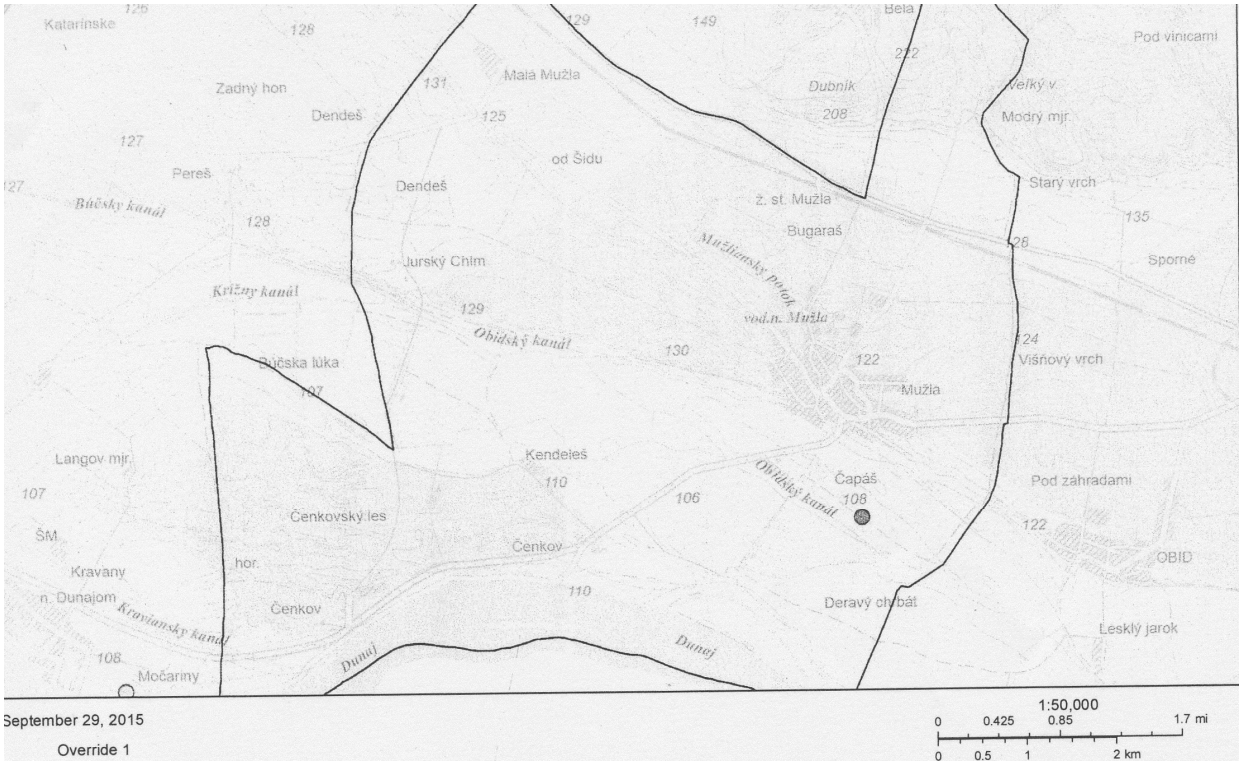

09 b. - Mapa s vyznačením plochy s radónovým rizikom - nízke

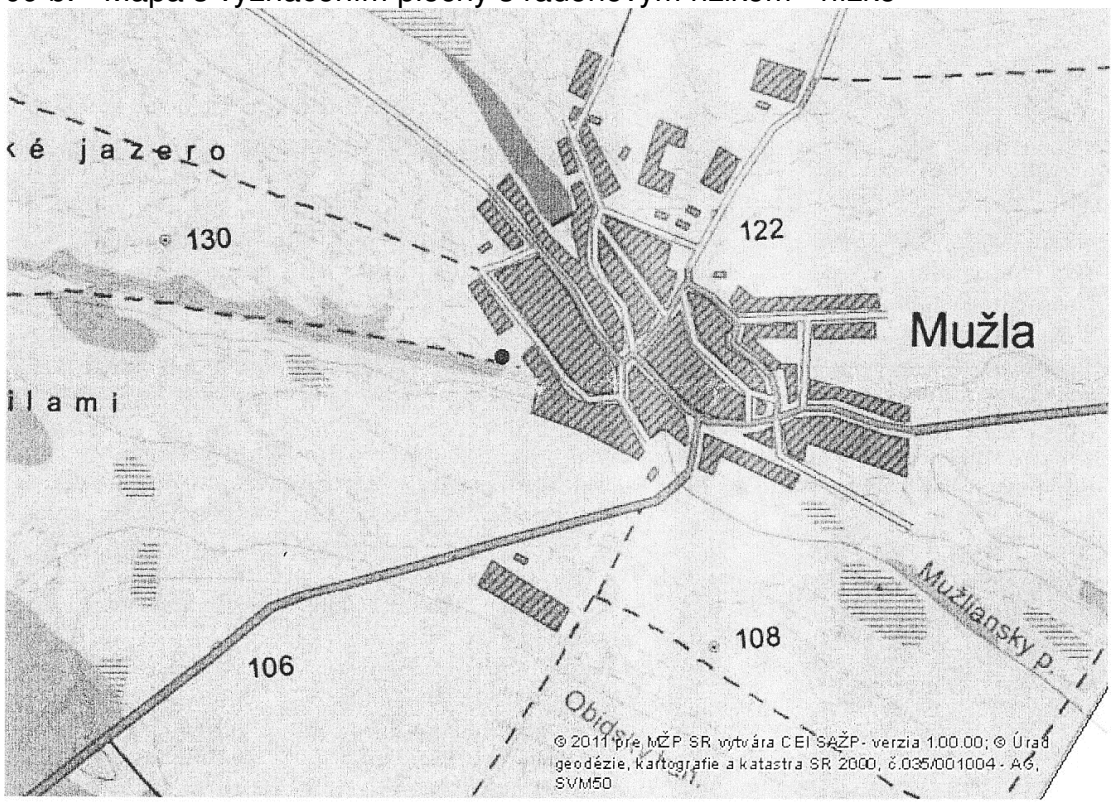

M 1 : 036 112

ČASŤ: LEGENDA

Environmentálne záťaže

Všetky EZ

- Pravdepodobná environmentálna záťaž
- Environmentálna záťaž
- Sanovaná/rekultivovaná lokalita

09 c. – Výpis z registra enviromentálnych záťaží obce Mužla

10. - VYHODNOTENIE STANOVÍSK K ZAD č.3 OBCE MUŽLA

Úrad Nitrianskeho samosprávneho kraja Nitra, Odbor strategických činností

Úrad Nitrianskeho samosprávneho kraja požaduje dodržať záväznú časť Územného plánu regiónu Nitrianskeho kraja /ÚP R NK/, ktorý bol schválený uznesením č. 113/2012 na 23. riadnom zasadnutí Zastupiteľstva Nitrianskeho samosprávneho kraja konanom dňa 14. mája 2012 a ktorého záväzná časť bola vyhlásená Všeobecne záväzným nariadením č. 2/2012 zo dňa 14. mája 2012.
Úrad Nitrianskeho samosprávneho kraja nemá za dodržania horeuvedených podmienok k „Územnému plánu obce Mužla - Zmeny a doplnky č. 3" žiadne ďalšie pripomienky.
Akceptujeme

Ministerstvo obrany SR, Agentúra správy majetku Bratislava

Ministerstvo obrany SR /Agentúra správy majetku Bratislava nemá pripomienky, lebo v riešenom území nemá zvláštne územné požiadavky.
Berieme na vedomie

Okresný úrad Nitra, Odbor výstavby a bytovej politiky

Obsah návrhu Územného plánu Obce Mužla Zmien a doplnkov č.3 je v súlade so záväznou časťou Územného plánu regiónu Nitrianskeho kraja, schváleného Uznesením Zastupiteľstva Nitrianskeho samosprávneho kraja č. 313/2012 zo dňa 14. 05. 2012, ktorého záväzná časť bola vyhlásená Všeobecne záväzným nariadením Nitrianskeho samosprávneho kraja č. 2/2012 zo dňa 14. 05. 2012.
Obsah predloženého návrhu Územného plánu obce Mužla zmien a doplnkov č.3 je členený na textovú a grafickú časť a zahŕňa smernú i záväznú časť.
Záväzná časť obsahuje návrh regulatív územného rozvoja vrátane zásad priestorového usporiadania a funkčného využívania riešeného územia a zoznamu verejnoprospešných stavieb.
Grafická časť predloženého návrhu Územného plánu obce Mužla Zmien a doplnkov č.3 je spracovaná v súlade s požiadavkami, ktoré ustanovuje Vyhláška Ministerstva životného prostredia SR č. 35/2001 Z. z. o územnoplánovacích podkladoch a územnoplánovacej dokumentácii.

Po obsahovej stránke, v predloženom návrhu žiadame:
• upresniť a zosúladiť riešené rozvojové plochy vo vyhodnotení perspektívneho využitia poľnohospodárskej a lesnej pôdy na nepoľnohospodárske účely nakoľko , každá zmena funkčného využitia poľnohospodárskej pôdy podlieha novému súhlasu (viď. stanovisko orgánu ochrany PPF bod V.),
• v texte nové údaje prevzaté z územného plánu regiónu Nitrianskeho kraja vyznačiť farebným rozlíšením a v texte vylúčiť názov VUC Nitrianskeho kraja,
• v texte upresniť a porovnať súlad návrhu so schváleným zadaním úpn-o,
• doplniť v súlade s usmernením MD,V a RR SR opatrenia na zmiernenie dopadu klimatických zmien,
• výkres regulácie VPS s obsahom a zoznamom novonavrhovaných verejnoprospešných stavieb v legende, zlúčiť s výkresom komlexného návrhu, ale s vykreslením líniových stavieb po hranicu katastra,
• upresniť a rozšíriť popis regulácie prípustných, obmedzujúcich a neprípustných podmienok funkčného využitia jednotlivých plôch.

Následne Obec Mužla po ukončení pripomienkového konania, a doplnení dokumentácie, ako orgán územného plánovania predloží podklady na Okresný úrad Nitra, odbor výstavby a bytovej politiky, ktorý preskúma či:
- bolo vydané rozhodnutie orgánu životného prostredia, či sa návrh bude alebo nebude posudzovať podľa Zákona č.24/2006 Zb. o posudzovaní vplyvov na životné prostredie,
- obsah návrhu územného plánuje v súlade so záväznou časťou schválenej územnoplánovacej dokumentácie vyššieho stupňa,
- obsah návrhu územného plánu a postup jeho obstarania a prerokovania sú v súlade s príslušnými právnymi predpismi,
- návrh územného plánu je v súlade s vyhláškou č.35/2001 Z.z.
- záväzná časť návrhu územného plánu navrhovaná na vyhlásenie všeobecne záväzným právnym predpisom je v súlade s § 13 stavebného zákona.

Na preskúmanie návrhu Územného plánu obce Mužla podľa § 25 ods. 1 stavebného zákona, pred jeho predložením na schválenie, žiadame predložiť:
- návrh Územného plánu obce Mužla, doplnený o akceptované pripomienky uplatnené v rámci prerokovania,
- vyhodnotenie stanovísk a pripomienok z prerokovania návrhu úpn-o Mužla,
- návrh všeobecne záväzného právneho predpisu, ktorým sa vyhlasuje záväzná časť územného plánu,
Akceptujeme

Krajský pamiatkový úrad Nitra

Krajský pamiatkový úrad Nitra ku predloženej územnoplánovacej dokumentácii, Územný plán obce Mužla, Zmeny a doplnky č. 3 Sprac: MB AUA, Ing. arch. Michal Borguľa, PhD., Nitra, 08/2015, ktorá rieši zmenu funkčného využitia v lokalite „VI" z výrobnej funkcie na funkciu rekreácia, vybudovanie cyklotrasy a upresňuje funkčné využitie lokality „MH", nemá pripomienky.
Berieme na vedomie

Okresný úrad Nové Zámky, Odbor cestnej dopravy a pozemných komunikácií

Okresný úrad Nové Zámky, odbor cestnej dopravy a pozemných komunikácii z hľadiska dopravy nemá námietky voči predloženému strategickému dokumentu za dodržania nasledovných podmienok:
- Práce týkajúce sa existujúcej cesty II. a III. je potrebné riešiť v súlade so zákonom 135/1961 Zb. o pozemných komunikáciách (cestný zákon) v znení neskorších predpisov;
- V ďalšom konaní treba požiadať príslušný cestný správny orgán o vyjadrenie, stanoviská resp. povolenia.

Okresný úrad Nové Zámky, odbor cestnej dopravy a pozemných komunikácií berie na vedomie oznámenie o strategickom dokumente a k predmetnému dokumentu z hľadiska dopravy a cestných komunikácií nemáme námietky.
Akceptujeme

Okresný úrad Nové Zámky, Odbor krízového riadenia

Po preštudovaní návrhu rozsahu riešenia - Územný plán obce Mužla - zmeny a doplnky č.3 Vám zasielame naše stanovisko.
Z hľadiska civilnej ochrany obyvateľstva, odbor krízového riadenia Okresného úradu Nové Zámky nemáme žiadne pripomienky k návrhu rozsahu riešenia Územný plán obce Mužla - zmeny a doplnky č.3.
Berieme na vedomie

Okresný úrad Nitra, Odbor opravných prostriedkov, Referát pôdohospodárstva

Okresný úrad Nitra, odbor opravných prostriedkov, referát pôdohospodárstva ako kompetentný orgán ochrany poľnohospodárskej pôdy podľa § 5 ods. 4 písm. h) zákon č. 518/2003 Z.z., ktorým sa mení a dopĺňa zákon SNR č. 330/1991 Zb. o pozemkových úpravách, usporiadaní pozemkového vlastníctva, pozemkových úradoch, pozemkovom fonde a o pozemkových spoločenstvách v znení neskorších predpisov a o zmene niektorých zákonov a zákona č. 180/2013 Z.z. o niektorých opatreniach v miestnej štátnej správe a o zmene a doplnení niektorých zákonov v spojení s ust. § 20 písm. b zákona č. 220/2004 Z.z. o ochrane a využívaní poľnohospodárskej pôdy a o zmene zákona č.245/2003 Z.z. o integrovanej prevencii a kontrole znečisťovania životného prostredia a o zmene a doplnení niektorých zákonov v znení neskorších predpisov (ďalej len zákon 220/2004 Z.z.), po posúdení Vašej žiadosti zo dňa 24.09.2015 a predloženého návrhu,
I. Súhlasí so zmenou funkcie
a/ lokality č. VI - o výmere 0,72 ha z pôvodnej funkcie poľnohospodárskej so zameraním na živočíšnu výrobu na funkciu rekreačnú
akceptujeme
b/ využitia areálu miestneho hospodárstva „MH" aj pre výstavbu ČOV na novú funkciu „MH-ČOV"
berieme na vedomie
II. Táto zmena je neoddeliteľnou súčasťou pôvodného súhlasu č. 2001/05060 zo dňa 23.05.2001 a súhlasu KPÚ v Nitre č. 2008/00232 zo dňa 30.04.2008.

Okresný úrad Nitra, odbor opravných prostriedkov, referát pôdohospodárstva

Okresný úrad Nitra, odbor opravných prostriedkov, referát pôdohospodárstva opravuje súhlas č. OU-NR-OOP4-2015/037685 zo dňa 22.10.2015 vo veci udelenia súhlasu k ÚPO Mužla - zmeny a doplnky č.3, na 1. strane citovaného súhlasu vymazáva nesprávne uvedenú výmeru 0,72 ha lokality č. VI a zapisuje správnu výmeru 7,9718 ha lokality č. V1-R03.
Táto oprava je neoddeliteľnou časťou súhlasu č. OU-NR-OOP4-2015/037685 zo dňa 22.10.2015.
Akceptujeme

Ministerstvo životného prostredia Slovenskej republiky, odbor štátnej geologickej správy

Ministerstvo životného prostredia Slovenskej republiky, odbor štátnej geologickej správy (ďalej len „ministerstvo") na základe Vášho oznámenia o prerokovaní územného plánu obce Mužla Vám podľa § 15 ods. 1 a ods. 3 zákona č. 44/1988 Zb. o ochrane a využití nerastného bohatstva (banský zákon) v znení neskorších predpisov, § 20 a § 23 ods. 16 zákona č. 569/2007 Z. z. o geologických prácach (geologický zákon) v znení neskorších predpisov zasiela nasledovné stanovisko:

1. V katastrálnom území obce Mužla (ďalej len „predmetné územie") sú evidované skládky odpadov tak, ako sú zobrazené na priloženej mape. Ministerstvo odporúča uvedené skládky odpadov dostatočne zohľadniť v územnoplánovacej dokumentácii.

2. V predmetnom území je na základe výpisu z Informačného systému environmentálnych záťaží evidovaná environmentálna záťaž:

Názov EZ: NZ (011) / Mužla - skládka KO
Názov lokality: skládka komunálneho odpadu
Druh činnosti: skládka komunálneho odpadu
Stupeň priority: EZ so strednou prioritou (K 35 - 65)
Registrovaná ako: A pravdepodobná environmentálna záťaž
Pravdepodobné environmentálne záťaže a environmentálne záťaže môžu negatívne ovplyvniť možnosti ďalšieho využitia územia.

3. Predmetné územie spadá do nízkeho až stredného radónového rizika, tak ako je to zobrazené na priloženej mape. Stredné radónové riziko môže negatívne ovplyvniť možnosti ďalšieho využitia územia.

Podľa § 20 ods. 3 geologického zákona ministerstvo vymedzuje ako riziká stavebného využitia územia výskyt stredného radónového rizika. Vhodnosť a podmienky stavebného využitia územia s výskytom stredného radónové rizika je potrebné posúdiť podľa zákona č. 55/2007 Z. z. o ochrane, podpore a rozvoji verejného zdravia a o zmene a doplnení niektorých zákonov v znení neskorších predpisov a vyhlášky MZ SR č. 528/2007 Z.z., ktorou sa ustanovujú podrobnosti o požiadavkách na obmedzenie ožiarenia z prírodného žiarenia.
Akceptujeme

Okresný úrad Nové Zámky, Odbor starostlivosti o životné prostredie

ROZHODNUTIE

Navrhovaný strategický dokument „Územný plán obce Mužla - Zmeny a doplnky č. 3/2015", uvedený v predloženom oznámení o strategickom dokumente sa **nebude posudzovať** podľa zákona č. 24/2006 Z. z. o posudzovaní vplyvov na životné prostredie a o zmene a doplnení niektorých zákonov v znení neskorších predpisov.

Odôvodnenie
Obstarávateľ Obec Mužla predložil Okresnému úradu Nové Zámky, odboru starostlivosti o životné prostredie, podľa § 5 zákona č. 24/2006 Z. z. o posudzovaní vplyvov na životné prostredie a o zmene a doplnení niektorých zákonov (ďalej len „zákon") dňa 16.10.2015 oznámenie o strategickom dokumente „Územný plán obce Mužla-Zmeny a doplnky č. 3/2015". Predmetom navrhovaných zmien a doplnkov Územného plánu obce Mužla je navrhovaná zmena funkčného využitia lokality „VI" parcely reg. „C" č. 10467/1 kat. územia Mužla na rekreačné územie a vodné plochy „V1-R03", upresnenie funkčného využitia priľahlých poľných ciest pare. č. 10826, 12162, 12590, 12290, 12901/42, 12901/26 aj na cyklotrasu a upresnenie funkčného využitia areálu „MH" aj pre ČOV - „MH-ČOV" . Uvedený strategický dokument podľa § 4 podlieha zisťovaciemu konaniu o posudzovaní strategických dokumentov, ktoré Okresný úrad Nové Zámky, odbor starostlivosti o životné prostredie, vykonal podľa § 7 zákona.
Podľa § 6 ods. 2 zákona Okresný úrad Nové Zámky, odbor starostlivosti o životné prostredie, zverejnil oznámenie na internetovej stránke ministerstva a doručil oznámenie na zaujatie stanoviska dotknutým orgánom a dotknutým obciam.

Záver:
Okresný úrad Nové Zámky, odbor starostlivosti o životné prostredie, v rámci zisťovacieho konania posúdil oznámenie o strategickom dokumente a prihliadal na kritériá pre zisťovacie konanie uvedené v prílohe č. 3 zákona, význam očakávaných vplyvov na životné prostredie, na stanoviská doručené podľa § 6 ods. 6 zákona a rozhodol tak, ako je uvedené vo výrokovej časti tohto rozhodnutia.
Upozornenie:

Podľa § 7 ods. 7 zákona dotknutá obec bezodkladne informuje o tomto rozhodnutí verejnosť spôsobom v mieste obvyklým.
Poučenie
Zisťovacie konanie sa nevykonáva podľa zákona č. 71/1967 Zb. o správnom konaní (správny poriadok), a preto sa voči nemu nemožno odvolať. Toto rozhodnutie je preskúmateľné súdom.
Akceptujeme

Regionálny úrad verejného zdravotníctva so sídlom v Nových Zámkoch

Súhlasí sa s návrhom obce Mužla s prideleným IČO 00309125, doručeným dňa 28.9.2015, zaevidovaným pod č.4120/2015 - Územný plán obce Mužla - zmeny a doplnky č.3/2015.
Odôvodnenie:
Obec Mužla požiadala dňa 28.9.2015 listom zaevidovaným pod č.4120/2015 podľa § 13 ods.6 zákona č.355/2007 Z.z. orgán verejného zdravotníctva o vydanie záväzného stanoviska k Územnému plánu obce Mužla - zmeny a doplnky č.3/2015 .
Súčasťou podania bola územno-plánovacia dokumentácia, ktorá rieši v obci Mužla tieto zmeny funkčného využitia lokalít na juhozápadnom okraji obce:
- Lokalita „VI" parc. č. 10467/1 podľa reg. „C", areál DAP dolná farma s pôvodným zameraním živočíšna výroba (činnosť je dlhodobo zrušená, stavebné objekty sú asanované). Navrhnuté využitie lokality rekreačné územie a vodné plochy, nové označenie lokality „V1-R03". Pre lokalitu je potrebné zabezpečiť spracovanie urbanisticko-architektonickej štúdie pre jej riešenie ako celku. V lokalite sa môžu umiestniť športové zariadenia, ihriská, zariadenia spoločného stravovania a niektorých služieb, centrá voľného času a zariadenia so špecifickou funkciou (rybolov, agroturistické aktivity, turistické a rekreačné bývanie). Podstatnú časť tvorí zeleň a vodné plochy.
-Upresnenie funkčného využitia poľných ciest parc. č. 10826, 12162, 12590, 12290, 12901/42, 12901/26 aj na cyklotrasu. Navrhuje sa jestvujúce poľné cesty prechádzajúce východným okrajom lokality V1-R03 využiť aj pre cyklistický chodník, ako prepojovaciu cyklotrasu medzi medzinárodnou cyklotrasou „EURO VELO 06" - Podunajskou časťou a obcou.
Napojenie cyklotrasy pri Dunaji, vyústenie na miestnej komunikácii na južnom okraji obce pri štadióne. Navrhuje sa aj rekonštrukcia jestvujúceho premostenia cez Obidský kanál. - Upresnenie funkčného využitia areálu miestneho hospodárstva (lokalita „MH") aj pre ČOV (nové označenie lokality „MH-ČOV")Doterajší priebežný odklad realizácie obecnej kanalizácie vytvára zo strany obce potrebu prípravy podmienok aj pre alternatívne možnosti riešenia vybudovania kanalizácie v obci s cieľom urýchlenia výstavby. Prioritnou ostáva možnosť odvedenia odpadových vôd z obce Mužla do ČOV Štúrovo (v súlade s koncepciou Západoslovenskej vodárenskej spoločnosti a.s. Nitra) s vytvorením možnosti vybudovania vlastnej ČOV a obecnej kanalizácie vrátane prinavrátenia ochranného pásma pre ČOV 150m.

Z hľadiska zachovania urbanistickej koncepcie vrátane regulatív, ktoré sú vyjadrené v ÚPN obce Mužla 2001 vrátane zmien a doplnkov č. 1/2008 a č.2/2009, nedochádza pri riešení zmien a doplnkov č.3/2015 k podstatným zásahom do územného plánu, prijatá koncepcia ÚPN obce ako celku zostáva naďalej v platnosti, k doplneniu a upresneniu dochádza len vo využití vymedzených lokalít na juhozápadnom okraji obce.
Upozorňuje sa navrhovateľ, že toto záväzné stanovisko nenahrádza posudkovú činnosť orgánov verejného zdravotníctva v zmysle § 13 zákona č.355/2007 Z.z. pri stavbách, ktoré budú realizované v budúcnosti v zmysle predloženej zmeny územného plánu.
Akceptujeme

Štátny geologický ústav Dionýza Štúra Bratislava

Váš list po vypracovaní substanoviska sme postúpili na vyjadrenie MŽP SR, sekcii geológie a prírodných zdrojov, Bratislava.
Berieme na vedomie

Obvodný banský úrad v Bratislave

Tunajší úrad k územnému plánu Obce Mužla v okrese Nové Zámky nemá žiadne požiadavky, nakoľko podľa evidencie tunajšieho úradu sa v k. ú. Obce Mužla nenachádzajú ložiská vyhradených nerastov (nie sú určené chránené ložiskové územia ani dobývacie priestory) a nie sú ani iné záujmy, ktoré by bolo potrebné chrániť podľa banských predpisov.
Berieme na vedomie

Dopravný úrad, Letisko M. R. Štefánika Bratislava

Dopravný úrad ako dotknutý orgán štátnej správy na úseku civilného letectva v zmysle ust. § 28 ods. 3 zákona č. 143/1998 Z.z. o civilnom letectve (letecký zákon) a o zmene a doplnení niektorých zákonov v znení neskorších predpisov, Vám oznamuje, že riešené územie sa nachádza mimo ochranných pásiem letísk, heliportov a leteckých pozemných zariadení.
Upozorňujeme Vás však na skutočnosť, že v zmysle ust. § 30 leteckého zákona je nutné prerokovať s Dopravným úradom nasledujúce stavby:
- stavby alebo zariadenia vysoké 100 m a viac nad terénom (§ 30 ods. 1 písmeno a) leteckého zákona),
- stavby a zariadenia vysoké 30 m a viac umiestnené na prírodných alebo umelých vyvýšeninách, ktoré vyčnievajú 100 m a viac nad okolitú krajinu (§ 30 ods. 1 písmeno b) leteckého zákona),
- zariadenia, ktoré môžu rušiť funkciu leteckých palubných prístrojov a leteckých pozemných zariadení, najmä zariadenia priemyselných podnikov, vedenia VVN 110 kV a viac, energetické zariadenia a vysielacie stanice (§ 30 ods. 1 písmeno c) leteckého zákona),
- zariadenia, ktoré môžu ohroziť let lietadla, najmä zariadenia na generovanie alebo zosilňovanie elektromagnetického žiarenia, klamlivé svetlá a silné svetelné zdroje (§ 30 ods. 1 písmeno d) leteckého zákona).
Berieme na vedomie

Hydromeliorácie, š.p. Bratislava

Listom zo dňa 24.9.2015 sme obdržali oznámenie o prerokovaní „Územného plánu obce Mužla - zmeny a doplnky č. 3" a Vašu žiadosť o vyjadrenie k uvedenej dokumentácii obce Mužla, okr. Nové Zámky.
Vyjadrenie bude podkladom k schváleniu zmien a doplnkov č. 3 územnoplánovacej dokumentácie obce.
V zmenách a doplnkoch č. 3 sú podľa časti 4 „Vyhodnotenie dôsledkov stavebných zámerov a iných návrhov na poľnohospodárskej pôde" riešené:
- lokalita „V1-R03" - lokalita „VI" areál DAP Mužla dolná farma s pôvodným zameraním živočíšna výroba, chov ošípaných, výroba bola zrušená v r. 2005, t.č. navrhnutá zmena funkčného využitia areálu na rekreačné územie (cykloturistika, každodenná rekreácia bývajúceho obyvateľstva a turistov najmä v oblasti rekreácie, športu ...) a vodné plochy
- navrhovaná lokalita „MH-ČOV" - navrhuje využiť areál miestneho hospodárstva aj pre potreby ČOV - „MH-ČOV"
- cyklistický chodník - jestvujúce poľné cesty prechádzajúce východným okrajom lokality V1-R03 navrhujeme využiť aj pre cyklistický chodník, ako prepojovaciu cyklotrasu medzi medzinárodnou cyklotrasou „EURO VELO 06" - Podunajskou časťou cyklistickej trasy pri Dunaji (Z1) (Podunajská nížina 48 km - Komárno - Iža -Patince - Radvaň - Moča - Kravany - Mužla - Obid - Štúrovo) a obcou (D1) lokálna spojnica medzi obcou a významnými lokalitami s prírodným, kultúrno-historickým potenciálom.
Po preverení dokumentácie na Vašej internetovej stránke a dostupných mapových podkladov Vám oznamujeme, že na lokalitách, riešených v „Územnom pláne obce Mužla - zmeny a doplnky č. 3" sa nachádzajú nasledovné hydromelioračné zariadenia v správe Hydromeliorácie. š.p.:
- na lokalite „V1-R03" neevidujeme žiadne hvdromelioračné zariadenia
- lokalita „MH-ČOV" sa nachádza v blízkosti kanála Mellekér (evid.č. 5207 024 0011), ktorý bol vybudovaný v r. 1965 o celkovej dĺžke 8.600 km v rámci stavby „Odvodnenie pozemkov Mellekér Gbelce"
- navrhovaná cyklotrasa bude 2x križovať kanál Mellekér (evid.č. 5207 024 001)
- navrhovaná splašková kanalizácia gravitačná bude 3 x križovať kanál Mellekér levid.č. 5207 024 001) a pôjde sním aj v súbehu. ČS1 kanalizácie je navrhnutá v blízkosti a ČS3 kanalizácie v tesnej blízkosti kanála Mellekér (evid.č. 5207 024 001).
V prílohe Vám zasielame situáciu v M 1 : 8 000 s orientačným vyznačením odvodňovacieho kanála, riešených lokalít, navrhovanej cyklotrasy, splaškovej kanalizácie a ČS kanalizácie. Identifikáciu kanála v teréne Vám v prípade potreby zabezpečí zástupca Hydromeliorácie. š.p., dislokované pracovisko Komárno - kontaktná osoba p. Kopičová. č.t. 0908 703 731.
Odvodňovací kanál žiadame pri návrhu územného plánu a realizácii stavieb rešpektovať, vrátane ochranného pásma 5 m od brehovej čiary kanála.
Križovanie a súbeh kanalizácie s kanálom a križovanie cyklotrasy s kanálom je potrebné navrhnúť a realizovať v zmysle ustanovení STN 73 6961 „Križovanie a súbehy melioračných zariadení s komunikáciami vedeniami“ z r. 1983.
Prípadné vypúšťanie akýchkoľvek odpadových vôd do kanála je nutné konzultovať so zástupcom Odboru správy a prevádzky HMZ nášho š.p.
Projektové dokumentácie stavieb, ktoré sa dotknú odvodňovacieho kanála žiadame predložiť na odsúhlasenie.
Platnosť tohto vyjadrenia je 2 roky od dátumu vyhotovenia.
Akceptujeme

Slovenská správa ciest Bratislava

Na základe oznámenia o prerokovaní Územného plánu obce Mužla - zmeny a doplnky č. 3, Vám dávame z hľadiska koncepcie rozvoja cestnej siete v SR nasledovné stanovisko:
V katastrálnom území obce Mužla sa nachádzajú cesty I/63 Komárno - Štúrovo, II/509 Gbelce - Štúrovo III/1508 Mužla-križovatka s III/1509 (bývalá III/509008) a III/1464 Mužla-Malá Mužla (bývalá III/064003).

ZaD č.3 riešia:
- lokalita V1 - zmena funkčného využitia poľnohospodárskej farmy na funkciu plochy rekreácie a vodných plôch na juhozápade katastrálneho územia obce;
- cyklistický chodník spájajúci Dunaj s obcou;
- spresnenie plochy miestneho hospodárstva na COV a kanalizácia.

V grafickej časti dopravy je potrebné opraviť:
- v súlade s legendou rozlíšenie ciest existujúcich a vo výhľade;
- v súlade s legendou rozlíšenie hranice zastavaného územia a navrhovaného na zastavanie;
- označenie kategórií cestných a miestnych komunikácii podľa platných STN;
- križovanie cyklochodníka a cesty I/63 podľa možnosti navrhnúť mimoúrovňovo; rovnako aj v prípade preložky cesty I/63.

SSC s preložkou cesty I/63 neuvažuje. V ÚPN je možné nechať územnú rezervu s rešpektovaním ochranného pásma cesty a pásma prípustného hluku.
Hranice ochranných pásiem ciest mimo sídelného útvaru obce sú ohraničené dopravnou značkou označujúcou začiatok a koniec obce v zmysle zákona č. 135/1961 Zb. v znení Jeho neskorších predpisov.
Hranice zastavaného územia obce, resp. územia určeného na zastavanie musia rešpektovať takto stanovené ochranné pásma ciest. S umiestnením zástavby v týchto pásmach nesúhlasíme. Je potrebné hranicu zástavby v lokalite V1 navrhnúť za ochranné pásmo cesty I/63.
Dopravné napojenie novo navrhnutých objektov a komunikácií je potrebné riešiť v súlade s platnými STN.
Akceptujeme

SVP, š.p., OZ Bratislava

SVP, š.p., OZ Bratislava po oboznámení sa s návrhom ZaD č.3/2015 ÚPN obce Mužla predkladá nasledovné pripomienky:
1. SVP, š.p., OZ Bratislava nesúhlasí s alternatívou vybudovania vlastnej obecnej ČOV v rámci lokality MH-ČO, z dôvodu nevhodnosti Mužlianskeho potoka a aj Obidského kanála, ako recipientu obecnej ČOV (Mužliansky potok zanedbateľné prietoky). Na základe uvedeného trváme na odkanalizovaní obce do ČOV Štúrovo s pretláčaním splaškových odpadových vôd do kanalizácie obce Obid. Preto je potrebné, aby obec vyvíjala aktivitu a tlak v rámci odkanalizovania aglomerácie Štúrovo, do ktorej je zahrnutá.
2. V lokalite MH (miestneho hospodárstva) bez ČOV je potrebné rešpektovať 5,0 m pobrežný pozemok od brehovej čiary Mužlianskeho potoka. Do vymedzeného pobrežného pozemku nie je možné umiestňovať vedenia a zariadenia technickej infraštruktúry, stavby trvalého charakteru, vrátane pevného oplotenia a súvislú vzrastlú zeleň, z dôvodu zabezpečenia prístupu a manipulácie s ťažkými mechanizmami správcu toku k údržbe koryta.
3. Pre lokalitu V1-R03 požadujeme spracovať podrobnejšiu urbanistickú štúdiu, pričom podmienkou realizácie rekreačného areálu je jeho napojenie na navrhovanú kanalizáciu obce.
4. Pre čerpanie podzemných vôd z navrhovanej závlahovej jamy sa vzťahuje ust. § 79 ods. 2 zákona č. 364/2004 Z.z. o vodách v znení neskorších predpisov „Poplatky za odbery podzemných vôd je povinný platiť ten, kto odoberá podzemné vody v množstve nad 15 000 m3 za kalendárny rok alebo nad 1 250 m3 za mesiac".
5. V rámci zastavanej časti rekreačného areálu je navrhnuté celoplošné dosypanie terénu do výšky upraveného terénu závlahovej jamy 107,35 m.n.m. Ustálená hladina podzemnej vody je v hĺbke 3,5 m pod terénom. Problémom pri výdatnejších zrážkach je zrušená sústava odvodňovacích priekop z rovinatého terénu, v kombinácii s geológiou (piesky ílovité s obmedzeným koeficientom filtrácie), čo spôsobuje podmáčanie, hlavne v depresiách terénu.
6. V rámci návrhu prepojovacej cyklotrasy odporúčame využitie existujúceho premostenia priesakového kanála a existujúcej nájazdovej rampy na korunu ochrannej hrádze Dunaja. Návrh rekonštrukcie mosta na Obidskom kanáli požadujeme prekonzultovať so SVP, š.p., OZ Bratislava, Správa vnútorných vôd Komárno. Mostná konštrukcia nesmie zasahovať do prietočného profilu Obidského kanála.
Čistopis ÚPN zosúladený s pripomienkami, najmä bod č. 1, požadujeme predložiť SVP, š.p., OZ Bratislava na oboznámenie sa.
Akceptujeme

Západoslovenská vodárenská spoločnosť, a.s. Nitra
54992/LNe-23/2015 zo dňa 21.10.2015

Listom zo dňa 24.9.2015 ste nám zaslali oznámenie o prerokovaní „Územného plánu obce Mužla - zmeny a doplnky č.3/2015". Predmetnými zmenami a doplnkami č.3 územného plánu obce sa rieši zmena funkčného využitia lokality VI-bývalý areál farmy, na rekreačné územie a vodné plochy-lokalita „V1-R03", ďalej funkčné využitie areálu MH aj pre potreby ČOV-alternatívne riešenie odkanalizovania obce a doplnenie cyklotrás.
Po preštudovaní predmetnej územnoplánovacej dokumentácie na internetovej stránke Vašej obce, Vám zasielame nasledovné stanovisko:
Upozorňujeme na nepresnosť uvedenú v textovej časti ÚPN na str.16, v časti 2.5.2.1.: kde nie je „zdrojom vody výtlačný vodovod Kravany-Štúrovo", ale SV Gabčíkovo.
Pri spracovaní urbanisticko architektonického riešenia rekreačného areálu V1-R03 ako celku, súčasťou ktorého bude aj výpočet potreby pitnej vody a posúdenie kapacity vodovodného potrubia, je potrebné spolupracovať s Odštepným závodom ZsVS, a.s., Nové Zámky, ktorému treba dokumentáciu predmetnej lokality zaslať na vyjadrenie.
Toto naše stanovisko je spoločné aj s naším OZ Nové Zámky.
56997/LNe-23/2015 zo dňa 26.10.2015

Po opätovnom preverení existujúceho stavu ČOV Štúrovo v teréne, Vám doplňujeme naše stanovisko k „Zmenám a doplnkom č.3/2015, Územného plánu obce Mužla", ktoré Vám bolo zaslané listom č. 54992/LNe-23/2015 zo dňa 21.10.2015, nasledovne:
ČOV Štúrovo je funkčná, je ukončená skúšobná prevádzka a má kapacitnú rezervu min. pre ďalších 12 000 EO.
Tento fakt je v rozpore s tvrdením, uvedeným v textovej časti ZaD č.3/2015 UPN-0 Mužla na str. 18, že: „napojenie obcí Ľuba, Bela, Mužla, Obid a Kamenný Most je viazané na dobudovanie kapacity ČOV Štúrovo".
ČOV Štúrovo (31 700 EO) má už v súčasnosti vytvorenú kapacitnú rezervu aj pre čistenie splaškových odpadových vôd z vyššie uvedených obcí.
Preto odporúčame v ZaD č. 3 ÚPN obce, ako aj v upresnení a aktualizácii PD celoobecnej splaškovej kanalizácie (Ing. Dufek 2015), prehodnotiť návrh vlastnej ČOV a porovnať varianty čistenia odpadových vôd aj s ohľadom na finančné náklady, ktoré budú potrebné na vybudovanie vlastnej ČOV a následne jej prevádzku, s nákladmi potrebnými na výstavbu a prevádzku kanalizačného výtlaku z obce na ČOV Štúrovo.
Akceptujeme

SPP - distribúcia, a.s, Bratislava

K predmetným Zmenám a doplnkom dávame nasledujúce vyjadrenie:
V katastrálnom území obce sa v súčasnosti nachádza plynovodná DS vo vlastníctve resp. v prevádzke SPP - distribúcia, a.s. Upozorňujeme, že k distribučným PZ patrí aj ich príslušenstvo, a že za správne premietnutý stav distribučných PZ (vrátane príslušenstva) do ÚPD zodpovedá zhotoviteľ ÚPD.
Prípadnú plynofikáciu riešených území požadujeme riešiť koncepčne zriadením distribučných PZ v zmysle Zákona č. 50/1976 Z.z, a Zákona NR SR č. 251/2012 Z.z. Distribučné PZ žiadame situovať na verejne prístupných pozemkoch prednostne pozdĺž jestvujúcich a navrhovaných dopravných komunikácii a koridorov.
Hlavné uzávery plynu (ďalej len „HUP") neba umiestňovať na hraniciach pozemkov neverejne prístupných odberných plynových zariadení (ďalej len „OPZ") a verejne prístupných priestranstiev riešeného územia.
Požadujeme zachovať pásma ochranné a bezpečnostné (ďalej len „BP a OP“) jestvujúcich, navrhovaných, prípadne i prekladaných distribučných PZ tak, ako ich ustanovujú § 79 a § 80 Zákona NR SR č. 25 1/2012 Z.z..
Preložky jestvujúcich distribučných PZ v prevádzke SPP - distribúcia, a.s. sú možné. Náklady na preložky podľa § 81 Zákona NR SR č. 251/2012 Z.z. je povinný uhradiť ten, kto ich vyvolal. Toto vyjadrenie nie je súhlasným vyjadrením SPP - distribúcia, a.s. k technickému riešeniu navrhovaných distribučných PZ, ani nie je súhlasným vyjadrením SPP - distribúcia, a.s. ako dotknutého účastníka konaní územných a stavebných k budúcim stavbám v riešenom území v zmysle Zákona č. 50/1976 Z.z.. Potrebné vyjadrenia vydá SPP - distribúcia, a.s. až po predložení a kladnom posúdení projektových dokumentácii (ďalej len „PD") príslušných stupňov.
Agendu, týkajúcu sa distribučných PZ prevádzkovaných SPP - distribúcia, a.s. v procese tvorby UPD vybavuje SPP - distribúcia, a.s., oddelenie stratégie siete - koncepcia a hydraulika MS. Mlynské Nivy 44/b. 825 11 Bratislava 26. Jestvujúci stav distribučných PZ prevádzkovaných SPP - distribúcia, a.s. poskytuje SPP - distribúcia, a.s.. oddelenie prevádzky - NR, KN, GA. Levická 9, 949 01 Nitra.
Viac informácií je zverejnených na našej webovej stránke www.spp-distribucia.sk.
Akceptujeme

Železnice SR Bratislava, Generálne riaditeľstvo, Odbor expertízy

Dňa 28.09.2015 nám bolo na GR ŽSR Odbor expertízy doručené Oznámenie o prerokovaní Územného plánu obce Mužla, Zmeny a doplnky č.3. Predkladané Zmeny a doplnky č.3 riešia zmenu funkčného využitia 3 lokalít:

Lokalita "VI" - areál DAP dolná farma s pôvodným zameraním živočíšna výroba na funkciu : rekreačné územie a vodné plochy „V1-R03". Lokalita 2 : Jestvujúce poľné cesty priľahlé k areálu DAP využiť aj pre cyklistický chodník - prepojovaciu cyklotrasu medzi hrádzou Dunaja (medzinárodná a nadregionálna cyklotrasa) a obcou a lokalita 3 : vytvoriť podmienky pre možnosť alternatívneho riešenia odkanalizovania obce vybudovaním vlastnej obecnej ČOV v areáli „MH". Všetky 3 lokality sa nachádzajú v dostatočnej vzdialenosti od železničnej trate Devínska Nová Ves - Štúrovo, ktorá prechádza severným okrajom obce. Rozvojové záujmy ŽSR, z hľadiska plánovanej modernizácie uvedenej trate, nebudú predkladanými zmenami a doplnkami dotknuté.
Odbor expertízy GR ŽSR, zastupujúci ŽSR pri územnom plánovaní, územných a stavebných konaniach, ako dotknutý orgán na základe zákona č. 50/1976 Zb. o územnom plánovaní a stavebnom poriadku, v znení neskorších predpisov a zákona č. 513/2009 o dráhach, v znení neskorších predpisov, vydáva k predkladaným Zmenám a doplnkom č.3 ÚPN obce Mužla nasledovné stanovisko :
Z hľadiska územných a rozvojových záujmov územného plánu obce Mužla nemáme žiadne námietky.
Berieme na vedomie

Slovnaft, a.s. Prevádzkovanie produktovodu Kľačany

Nedochádza k stretu záujmov medzi hore uvedenou akciou a našimi produktovodnými vedeniami, nakoľko produktovodné vedenia neprechádzajú k.ú. Mužla.
Berieme na vedomie

Transpetrol, a.s. Bratislava

Oznamujeme Vám, že predmetná akcia nezasahuje do ochranného pásma ropovodu a nedotýka sa našich záujmov. Z našej strany nemáme preto k danej akcii žiadne pripomienky.
Berieme na vedomie

Obec Šarkan

Obec Šarkan, zastúpená Beátou Székelyovou, starostkou obce Vám zasiela stanovisko k „Územnému plánu obce Mužla - zmeny a doplnky č. 3 ".
Obec Šarkan nemá námietky k návrhu strategického dokumentu.
Horeuvedené Vám dávame na vedomie a ostávame s pozdravom.
Berieme na vedomie

Obec Gbelce

Obec Gbelce, zastúpená starostom Františkom Szócsom, Vám touto cestou oznamuje, že nemá námietky proti „Územnému plánu obce Mužla - zmeny a doplnky č.3“.
Uvedené Vám dávame na vedomie a ostávame s pozdravom.
Berieme na vedomie

Spracovala: Ing.arch.Gertruda Čuboňová

14.12.2015