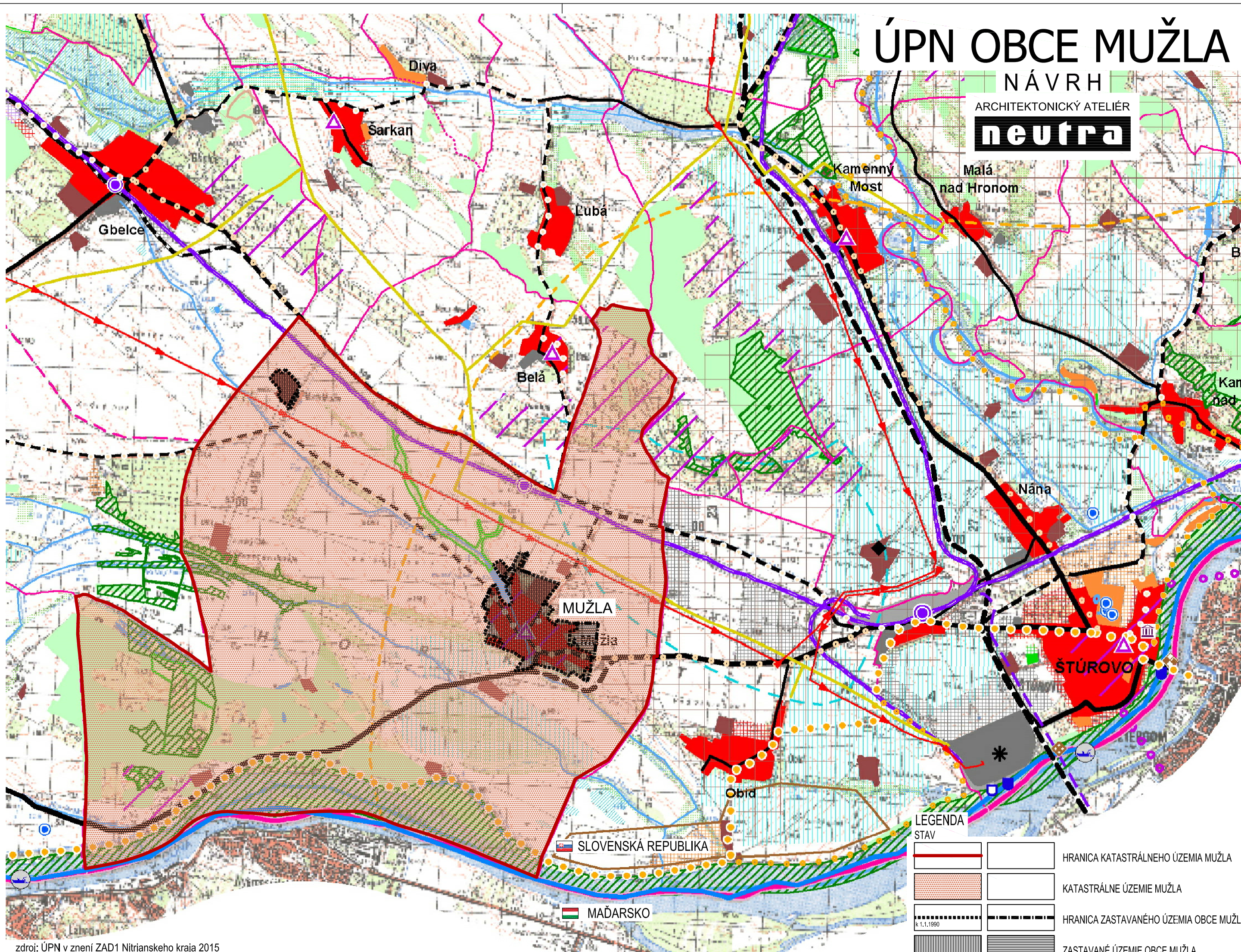


ÚPN OBCE MUŽLA

NÁVRH

ARCHITEKTONICKÝ ATELIÉR

neutra



LEGENDA


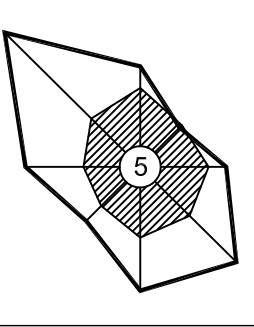
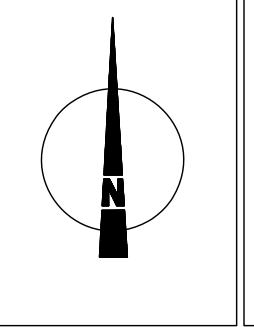
stávající stav	navrhované záměry
[Symbol]	hranice Slovenskej republiky
[Symbol]	hranice kraja
[Symbol]	hranice okresu
[Symbol]	hranice ZÚJ
[Symbol]	hranice ÚTJ
[Symbol]	bytovokomunálna plocha
[Symbol]	občianske vybavenie nadregionálneho a regionálneho významu
[Symbol]	rekreácia, cestovný ruch a šport
[Symbol]	výrobná plocha
[Symbol]	oblasti technickej infraštruktúry, dopravy
[Symbol]	poľnohospodárska výroba
[Symbol]	oblasti špeciálneho určenia
[Symbol]	oblasti špeciálnej zelene
[Symbol]	vodná plocha, tok
[Symbol]	lesopark
[Symbol]	les
[Symbol]	travný porast
[Symbol]	mociar, sietna
[Symbol]	odvodnenie
[Symbol]	závlahy
[Symbol]	obec s rekreačnou funkciou
[Symbol]	hranica rekreačného územného celku
[Symbol]	zvernica, obora, bažantnica
[Symbol]	mestská pamiatková rezervácia, PRCA a jej ochranné pásmo (platné a navrhované)
[Symbol]	pamiatková zóna a jej ochranné pásmo (platné a navrhované)
[Symbol]	národná kultúrna pamiatka (hrad, zručanina) a jej ochranné pásmo (platné a navrhované)
[Symbol]	múzeum, galéria a múzejná expozícia
[Symbol]	územie s väzbou na kult.-hist. potenciál
[Symbol]	kultúrno-historický potenciál - väzby na zahraničie
[Symbol]	osídlenie s väzbami na poľnohospodárstvo
[Symbol]	pásmo hygienickej ochrany vodného zdroja
[Symbol]	ochranné pásmo prírodného liečivého zdroja - I. stupeň
[Symbol]	ochranné pásmo prírodného liečivého zdroja - II. stupeň
[Symbol]	chránené územie geomorfologickej energie
[Symbol]	geomorfologický vt

stávající stav	navrhované záměry	stávající stav	navrhované záměry
[Symbol]	rychlostná cesta	[Symbol]	jadro elektrárne
[Symbol]	cesta 1. triedy - štvorpruh	[Symbol]	vodná elektrárne
[Symbol]	cesta 1. triedy	[Symbol]	malá vodná elektrárne
[Symbol]	cesta 2. triedy	[Symbol]	elektrická stanica 400 kV
[Symbol]	cesta 3. triedy	[Symbol]	elektrická stanica 200 kV
[Symbol]	mestská komunikácia	[Symbol]	elektrická stanica 400 kV
[Symbol]	mimoúrovňová križovatka	[Symbol]	rozvodňa 400 kV
[Symbol]	železničná trať - hlavná	[Symbol]	rozvodňa 110 kV
[Symbol]	železničná trať - vedľajšia	[Symbol]	elektrické vedenie 400 kV
[Symbol]	integrovaný systém RHD	[Symbol]	elektrické vedenie 220 kV
[Symbol]	stanica ZSR	[Symbol]	elektrické vedenie 110 kV - vzdušné
[Symbol]	stanica ZSR - nesamoslužná	[Symbol]	prepušťač stanica plynového vedenia
[Symbol]	zastávka ZSR	[Symbol]	kompresorová stanica plynového vedenia
[Symbol]	pohraničná prechodová stanica	[Symbol]	teplovod
[Symbol]	vodná cesta - Dunaj	[Symbol]	ropovod
[Symbol]	vodná cesta - Váh	[Symbol]	plynovod tranzitný
[Symbol]	prístav	[Symbol]	plynovod medzistátny
[Symbol]	kompá	[Symbol]	plynovod VVTL, VTL
[Symbol]	vodné dielo	[Symbol]	dobyvacie priestory
[Symbol]	prekladisko	[Symbol]	rs šelinsko
[Symbol]	letisko	[Symbol]	chránené ložiskové územie
[Symbol]	ochranné pásmo letiska	[Symbol]	ložisko nevyhradených nerastov
[Symbol]	medzinárodná cykloturistická trasa (EURO VELO 06)	[Symbol]	podzemné zásobníky zemného plynu
[Symbol]	významná cykloturistická trasa (podľa hierarchie v texte: Z1, Z2, Z3)	[Symbol]	poddávkové územie
[Symbol]	ostatná cykloturistická trasa (podľa hierarchie v texte: Z4, Z5, D1, D2)	[Symbol]	územie s výskytom vydobývacích podzemných priestorov
[Symbol]	mieloplošne chránené územie	[Symbol]	územie geologickej preskúmanosti
[Symbol]	veľkoplošne chránené územie	[Symbol]	seizmické územie
[Symbol]	ramsarská lokalita	[Symbol]	územie náchylné na zosuvy
[Symbol]	chránené vtáčie územie	[Symbol]	staré banské dielo
[Symbol]	mokrade národného významu	[Symbol]	zdroj znečistenia ovzdušia
[Symbol]	územie európskeho významu	[Symbol]	úložisko rádioaktívnych odpadov
[Symbol]		[Symbol]	skládka odpadov na odpad, ktorý nie je nebezpečný
[Symbol]		[Symbol]	skládka odpadov na inertný odpad
[Symbol]		[Symbol]	skládka odpadov na nebezpečný odpad

LEGENDA STAV

[Symbol]	HRANICA KATASTRÁLNEHO ÚZEMIA MUŽLA
[Symbol]	KATASTRÁLNE ÚZEMIE MUŽLA
[Symbol]	HRANICA ZASTAVANÉHO ÚZEMIA OBCE MUŽLA
[Symbol]	ZASTAVANÉ ÚZEMIE OBCE MUŽLA

OBJEDNÁVATEL: OBEC MUŽLA, OKRES NOVÉ ZÁMKY	KATASTRÁLNE ÚZEMIE: MUŽLA	MIERKA: 1:50 000
SPRACOVATEL: NEUTRA - ARCHITEKTONICKÝ ATELIÉR, FARSKÁ 1, 949 01 NITRA		FORMÁT: 3 A4
ZODP. PROJEKTANT: ING. ARCH. PETER MIZIA	PROJEKTANT: ING. ARCH. ZUZANA GAJOVÁ, ING. LUCIA ČERNÁ	DÁTUM: 09 / 2023

NÁZOV VÝKRESU: **ŠIRŠIE VZŤAHY**

1

zdroj: ÚPN v znení ZAD1 Nitrianskeho kraja 2015