

Dodatok č. 1
ku kúpnej zmluve zo dňa 30.01.2024
medzi účastníkmi:

Predávajúci: Obec Mužla, so sídlom 943 52 Mužla , Hlavné námestie 711/2, Slovenská republika, IČO 00309125, zastúpená Ing. Ivánom Farkasom, starostom obce

Kupujúci: Kovács Július, rodený Kovács, nar. 16.09.1953, r.č.: 530916/281 štátny občan SR, bytom 943 52 Mužla, K studni Pána 1075/9, Slovenská republika

a

Judita Kováčsová, rodená Pathóová, nar. 15.04.1956, r.č.: 565415/6937 štátny občan SR, bytom 943 52 Mužla, K studni Pána 1075/9, Slovenská republika

Týmto dodatkom sa mení:

Článok I.

Predávajúci Obec Mužla, so sídlom 943 52 Mužla, Hlavné námestie 711/2, IČO 00309125, zastúpená Ing. Ivánom Farkasom, starostom obce je vlastníkom nehnuteľnosti v katastrálnom území Mužla,

-vedenej na LV č. 1 evidovanej v registri „C“ KN, parc. č. 438/14 záhrada, výmera 608 m² v celosti. Z uvedenej parcely geometrickým plánom č. 238/2023, vypracovaného AAAGEODET s.r.o. dňa 01.09.2023, úradne overeného Ing. Ing. Agnešou Jankovskou pod. č. 1618/23 dňa 3.11.2023 boli vytvorené parcely „C“KN:

diel 4 438/12 zastavaná plocha a nádvorie o výmere 146 m²

diel 5 438/14 záhrada o výmere 272 m²

diel 6 438/35 zastavaná plocha a nádvorie o výmere 15 m²

diel 8 438/37 záhrada o výmere 58m²

-vedenej na LV č. 1 evidovanej v registri „C“ KN, parc. č. 1159 zastavaná plocha a nádvorie, výmera 1405 m² m² v celosti. Z uvedenej parcely geometrickým plánom č. 238/2023, vypracovaného AAAGEODET s.r.o. dňa 01.09.2023, úradne overeného Ing. Agnešou Jankovskou pod. č. 1618/23 dňa 3.11.2023 bola vytvorená parcela „C“KN:

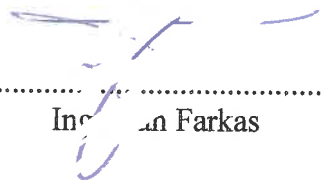
diel 9 438/12 zastavaná plocha a nádvorie o výmere 37 m²

Predmetom prevodu na kupujúcich sú novovytvorené parcely do bezpodielového spoluvlastníctva manželov 1/1.

Ostatné časti kúpnej zmluvy ostávajú nezmenené.

V Mužle dňa 21.3.2025


Predávajúci:




.....
Imre Farkas



Kupujúci:



.....
Július Kovács



.....
Judita Kováčsová